


PLÁNUJ MESTO POSUŇ MIESTO

Správa z participatívneho procesu



Obsah

1. Zhrnutie.....	4
2. Popis procesu – od vzniku nápadu po realizáciu	5
2.1 Kontext.....	5
2.1.1 Participatívne plánovanie	5
2.1.2 Portál planujmesto.trnava.sk	5
2.1.3 Ďalšie participatívne aktivity.....	6
2.2 Fázy participatívneho procesu Plánuj mesto -> posuň miesto	6
2.3 Kritéria výberu nápadov	7
2.4 Role v procese výberu projektov	8
2.4.1 Rola obyvateľov	8
2.4.2 Rola odborných zamestnancov úradu	8
2.4.3 Rola poslancov	8
2.4.4 Rola primátora	9
3. Kto sa zúčastnil online výberu projektov	10
3.1 Demografia.....	10
3.1.1 Veková štruktúra	10
3.1.2 Pohlavie hlasujúcich	11
3.1.3 Pracovný status respondentov	11
3.2 Rozdelenie na mestské časti.....	11
4. Osobné stretnutia k výberu projektov	13
4.1 Kritériá výberu projektov podľa obyvateľov	13
4.2 Obsahové komentáre	15
4.3 Výsledky osobného výberu projektov	15
5. Výsledky online výberu projektov	16
5.1 Veľké projekty	16
5.2 Malé projekty.....	17
5.3 Výsledky online výberu projektov podľa mestských častí	19
5.3.1 Trnava – Sever	19
5.3.2 Trnava – Západ	20
5.3.3 Trnava – Stred.....	21
5.3.4 Trnava – Východ	22
5.3.5 Trnava – Juh	23
5.3.6 Trnava – Modranka	24
5.4 Návrh finálneho výberu projektov na prerokovanie poslancami.....	25
5.5 Ďalšie kroky	26
6. Prílohy	27

6.1 Detailnejšie popisy projektov	27
6.1.1 Revitalizácia kúpaliska Kamenný mlyn	27
6.1.2 Úprava priestoru pred OD Jednota	28
6.1.3 Revitalizácia železničného depa.....	29
6.1.4 Revitalizácia parčíka pri synagóge	30
6.1.5 Kravský pasienok Central park Sever	31
6.1.6 Mestské envirocentrum vo Vodárenskej záhrade	32
6.1.7 Revitalizácia vnútrobloku v Jame (Bučianska, Tehelná, V. Clementisa)	33
6.1.8 Revitalizácia zeleného pásu pri horúcovode na Ul. Gen. Goliana	34
6.1.9 Rekonštrukcia námestia v Modranke	35
6.1.10 Revitalizácia obytného súboru Gen. Goliana	36
6.1.11 Debarierizácia mesta	36
6.1.12 Umenie vo verejnom priestore	38
6.1.13 Vytvorenie námestia so zeleňou na Ulici V. Clementisa	39
6.1.14 Bezbariérové prepojenia na sídlisku Na hlinách - Okružná.....	40
6.1.15 Viac oplotených výbehov pre psy	41
6.1.16 Športovisko na Ulici T. Tekela a J. Slottu.....	42
6.1.17 Pešie prepojenie na sídlisku Na hlinách – Strmá	43
6.1.18 Revitalizácia verejného priestoru okolo Kultúrneho domu v Modranke	44
6.1.19 Prepojenie ulíc Jarná a Seredská	45
6.2 Zdôvodnenie projektov, ktoré sa nedostali do užšieho výberu.....	46
6.3 Výstupy z verejných stretnutí k výberu projektov obyvateľmi v marci 2023.....	47
6.3.1 Výber projektov na stretnutiach	48
6.3.2 Otázky k vybraným projektom	53



1. Zhrnutie



Obsahový sprievodca predkladaným dokumentom, ktorý sa skladá zo šiestich kapitol. V úvode je vysvetlený popis celého participatívneho procesu od vzniku nápadu po realizáciu. Je v nej popísaný kontext vzniku procesu, ako aj jeho jednotlivé fázy a kritériá výberu nápadov, ktoré posielali obyvatelia.

Nasledujú informácie o štruktúre verejnosti, ktorá sa zúčastnila procesu prioritizácie projektov, teda hlasovania. Tu je popísané vekové zloženie hlasujúcich, pomer žien a mužov, ako aj počty hlasujúcich z jednotlivých častí mesta. Ďalšia kapitola sa týka popisu osobných stretnutí k výberu projektov, ktorá sa venuje hlavne kritériám, ktoré obyvatelia uplatňovali pri výbere toho, za ktoré projekty budú hlasovať.

V závere sú prezentované výsledky online výberu projektov, ktoré sú spracované nie len celkovo, ale aj pre jednotlivé mestské časti samostatne. Výsledky sú doplnené prílohami, ktoré detailnejšie popisujú jednotlivé projekty a verejné stretnutia.



Projekty uvedené v tabulke sú vybrané na základe prioritizácie obyvateľov a odborného posúdenia zamestnancami mesta a tvoria podklad pre rokovanie poslancov mestského zastupiteľstva o investičných prioritách mesta.

Velké projekty	Celkový počet hlasov
Revitalizácia kúpaliska Kamenný mlyn	966
Úprava priestoru pred OD Jednota	855
Revitalizácia železničného depa	813
Revitalizácia parčíku pri synagóge	745
Kravský pasienok (Central park Sever)	641
Mestské envirocentrum vo Vodárenskej záhrade	563
Revitalizácia vnútrobloku V jame (Bučianska – Tehelná – Clementisa)	311
Revitalizácia zeleného pásu pri horúcovode na Ul. Gen. Goliana	214
Revitalizácia obytného súboru Generála Goliana	189
Revitalizácia námestia v Modranke	158



Malé projekty	Celkový počet hlasov
Debarierizácia mesta	725
Umenie vo verejnom priestore	533
Vytvorenie námestia so zeleňou na Vladimíra Clementisa	519
Bezbariérové prepojenie Na hlinách – Okružná	492
Viac oplotených výbehov pre psy v meste	446
Športovisko na Teodora Tekela a Juraja Slottu	416
Pešie prepojenie Na hlinách – Strmá	371
Revitalizácia verejného priestoru okolo Kultúrneho domu v Modranke	198
Prepojenie Jarnej a Seredskej ulice	192

Výsledkom prioritizácie je tento materiál, ktorý bude prerokovaný mestským zastupiteľstvom, aby boli projekty zaradené medzi priority mesta a boli im prioritne pridelené finančné prostriedky. V ďalších rokoch by sa participatívny proces mal opakovať s tým, že by sa téma zvolila tak, aby bola z inej položky v rozpočte, teda napr. by boli témou sociálne veci, prípadne doprava.

2. Popis procesu – od vzniku nápadu po realizáciu

Plánuj mesto -> posuň miesto je viacúrovňový participatívny proces, ktorým Mesto Trnava zapája obyvateľov do plánovania mesta a do spolurozhodovania o prioritách mesta na nasledujúce roky. Pre pilotný dvojiročný proces 2022/2023 bola ako téma vybraná rozpočtová oblasť verejných priestorov.

Ciele mesta Trnava vo vzťahu k participatívne procesu sú:

- **Motivovať obyvateľov** Trnavy zaujímať sa o mesto a dianie v ňom,
- **Spoznávať potreby ľudí v meste**; umožniť obyvateľom jednoduchým spôsobom navrhovať problémy, ktoré je, podľa nich, potrebné v meste riešiť,
- **Priblížiť obyvateľom prácu mestského úradu**; informovať o aktuálne realizovaných a pripravovaných projektoch, vysvetliť, ako funguje rozpočtovanie v meste,
- **Priblížiť obyvateľom mesta širší kontext fungovania investičných projektov v samospráve**; okrem iného ukázať občanom vzťah medzi daňami, ktoré platia priamo mestu (DzN FO) a investičnými projektami, ktoré mesto realizuje,
- **Zapojiť obyvateľov do investičného a rozpočtového plánovania**; zapojiť obyvateľov do nejakej formy prioritizovania možných projektov, a tak si overiť si, či to, čo mesto pripravuje zodpovedá potrebám obyvateľov, prípadne postupne rozširovať možnosti zapojenia/spolurozhodovania.



2.1 Kontext

Od roku 2016 – 2020 mesto Trnava realizovalo participatívny rozpočet. Súčasne, ale na inej úrovni v rámci fungovania samosprávy, prebiehalo aj participatívne plánovanie. Tieto dva modely participácie s obyvateľmi paralelne fungovali v rovnakom čase, ale každý zvlášť.

Počas pandémie, keď kvôli sprísneným opatreniam nebolo možné organizovať verejné stretnutia, bol Participatívny rozpočet pre Trnavu (ďalej len PR) utlmený. Na jeho základoch však vyrástol koncept širšej participácie, ktorý mesto postupne predstavovalo. Dôvodov na pozastavenie pôvodného modelu PR bolo viacero. Okrem toho, že nebolo možné v čase pandémie uskutočňovať stretnutia komunit, finančné prostriedky samosprávy bolo potrebné na riešenie pandémie, ale v konečnom dôsledku aj vyčerpanie tém pre rozvoj PR smerovali k rozhodnutiu vedenia vytvoriť nový model participácie, ktorý bude postavený na dobrých základoch PR a participatívneho plánovania.

2.1.1 Participatívne plánovanie

Participatívne plánovanie v Trnave funguje od roku 2016 a postupne sa projekty, ktoré z neho vzišli, realizujú po celom meste. Zameriava sa hlavne na spoločné priestory sídlisk a vnútrobloky, napríklad obnovené dvory na Hospodárskej, na Zátvore alebo v okolí Agátky vznikli na základe procesov, v ktorých sa mohla verejnosť vyjadriť k ich budúcej podobe.

2.1.2 Portál planujmesto.trnava.sk

V tom období poslanci schválili zvýšenie dane z nehnuteľností a zámerom bolo umožniť občanom zapojiť sa do plánovania mesta, aby bol výsledok podľa ich predstáv, pretože

mesto sa rozvíja aj vďaka ich daniam. Pre samosprávu sú tieto vstupy od ľudí podkladom pri rozhodovaní o ďalších investíciách.

Prvým krokom k novému modelu participácie bolo vytvorenie webstránky www.planujmesto.trnava.sk, ako informačného zdroja pre ďalšiu participáciu. Prostredníctvom webstránky sa mohli obyvatelia vyjadriť, do akej miery sa stotožňujú s plánmi mesta na najbližšie roky. Mesto začalo pripravovať stránku od augusta 2021 a verejnosti bola predstavená v apríli 2022 kedy sme robili prvý prieskum o investičných akciách mesta. Webstránka je databázou aktuálne realizovaných, dokončených i pripravovaných projektov na ďalšie obdobie.

Web stránka je stále vo vývoji a okrem toho, že už teraz poskytuje systematické informácie o projektoch mesta, tak poskytuje a dokumentuje fázy a kroky participácie vo vybraných projektoch. Zároveň by sme boli radi, keby plnila informačnú a osvetovú funkciu o procesoch samosprávy ako je napr. fungovanie rozpočtu mesta.

2.1.3 Ďalšie participatívne aktivity

V roku 2022 sme v spolupráci s organizáciami Človek za klímu a PDGS, o.z. zrealizovali prvé občianske zhromaždenie na Slovensku. Išlo o dlhodobý proces, ktorého súčasťou boli tri stretnutia s obyvateľmi, odborníkmi a zástupcami mesta zamerané na postupné diskutovanie potrebných opatrení, ktoré má mesto Trnava zrealizovať v rámci adaptácie mesta na klimatickú zmenu.

Ďalšou z aktivít bol Mesiac detských ihrísk, v rámci ktorého sme sa užívateľov detských ihrísk pýtali na ich spokojnosť s nedávno revitalizovanými detskými ihriskami. Išlo o ihriská na území mesta ktoré boli obnovené v predchádzajúcich rokoch, niektoré z nich realizované aj na základe participatívneho plánovania.

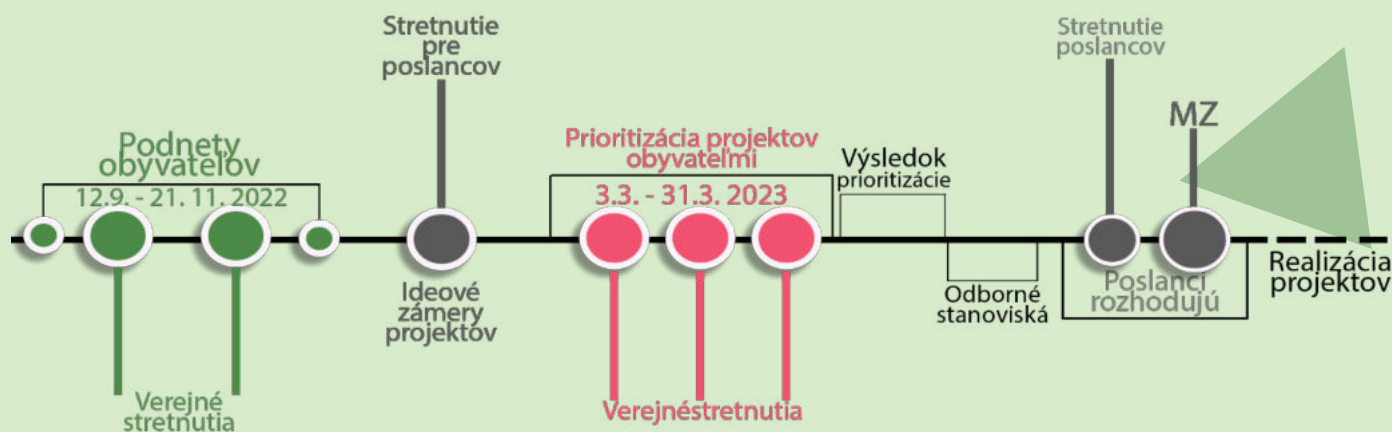


2.2 Fázy participatívneho procesu Plánuj mesto -> posuň miesto

V septembri 2022 sme predstavili pilotný model participatívneho procesu, ktorý je navrhnutý a realizovaný v spolupráci s neziskovou organizáciou PDGS. Pre tento pilotný ročník sme vybrali tému verejného priestoru. Dali sme možnosť obyvateľom mesta, aby nám poslali svoje návrhy ako zlepšiť verejný priestor. Okrem toho, že nám svoje návrhy mohli zasielať prostredníctvom online formuláru, mali možnosť nám svoje nápady odovzdať aj na osobnom stretnutí. Po zbere nápadov nasledovalo interné posúdenie odborných zamestnancov mestského úradu o realizovateľnosti, prípadne boli vylúčené tie, ktoré nespádali do témy verejného priestoru.

Celý proces sa dá zjednodušiť do niekoľkých fáz:

1. **Informovanie obyvateľov** o možnosti zapojiť sa do návrhu problémov a ich riešení. 27. septembra 2022 prebehlo verejné informačné stretnutie.
2. **Zbieranie nápadov** prostredníctvom webovej stránky (12. september - 21. november 2022) a na verejnom stretnutí 14.11.2022.
3. **Príprava ideových zámerov** pracovníkmi úradu (15. október 2022 - 30. január 2023).



4. Výber projektov obyvateľmi prebiehal prostredníctvom webovej stránky (6. marec - 31. marec 2023) ako aj na verejných stretnutiach (14.3., 17.3. a 22.3. 2023 v mestských častiach Sever, Stred a Juh).

5. Odborné stanovisko mesta spojené s návrhom uznesenia do Mestského zastupiteľstva

6. Predloženie obyvateľmi vybraných projektov na prerokovanie na Mestskom zastupiteľstve v júni 2023.

7. Príprava + realizácia projektu v réžii MsÚ v nasledujúcich rokoch, podľa rozsahu jednotlivých projektov.

8. tPravidelné vyhodnotenie a participácia pri tvorbe investičných projektov mesta (na konci kalendárneho roka).

Viac informácií o jednotlivých fázach nájdete v aktivite Plánuj mesto -> posuň miesto na našom webovom portáli, konkrétne v dokumente s názvom Základná informácia o participatívnom procese.

2.3 Kritéria výberu nápadov

Pre vypracovanie ideových zámerov odbornými zamestnancami MsÚ:

- jasné priradenie ideového zámeru k prioritnej téme (verejné priestory),
- projekt nie je zameraný len na základnú údržbu,
- odhadovaný dopad na obyvateľov Trnavy/ konkrétnej mestskej časti,
- efektivita projektu (pomer odhadovaných nákladov k odhadovanému dopadu),
- súlad s prioritami pomenovanými v strategických dokumentoch (napr. Územný plán mesta Trnava, PHSR mesta Trnava, Stratégia adaptácie mesta Trnava na dopady zmeny klímy, a iné),
- realizovateľnosť projektu mestom Trnava a predpokladaná náročnosť realizácie (právny vzťah mesta k danému majetku, prípadne možnosť vytvorenia právneho vzťahu k danému majetku alebo jeho odkúpenia, právne nejasnosti, zložitosť povolovacích procesov, ekologické záťaž v území...)

Celkovo nám prišlo od obyvateľov 122 podnetov obsahujúcich 158 nápadov, z ktorých viaceré sa opakovali, boli alebo už sú v riešení MsÚ a mnohé sa týkali iných tém než verejných priestorov. Z nich bolo vybratých 35 ideových zámerov od obyvateľov k téme verejných priestorov a 19 zámerov vzišlo z MsÚ (plánované projekty, prípadne rozpracované zámery o ktorých realizácii sa ešte nerozhodlo a tiež zatiaľ nezaradené zámery).

Nápady od obyvateľov, ktoré sa netýkali témy verejného priestoru, ale napríklad dopravnej infraštruktúry alebo sociálnej oblasti boli posunuté do iných ročníkov participácie.



2.4 Role v procese výberu projektov

2.4.1 Rola obyvateľov

Obyvatelia mohli v participatívnom procese pridávať vlastné podnety pre doplnenie priorit Mestského úradu v téme verejné priestory. Pridať nápad mohol ktokoľvek, kto mal prístup k online formuláru alebo prišiel na verejné stretnutie určené na zber nápadov. Online formulár bol prístupný od 12. septembra do 21. novembra 2022. Verejné stretnutie pre obyvateľov prebehlo 14. novembra 2022 v priestoroch centra seniorov na Hlavnej ulici. Možnosť pridať nápad bola aktívne komunikovaná ako online, tak aj papierovými médiami tak, aby malo k informáciám prístup čo najviac ľudí z rôznych skupín obyvateľov.

Následne po posúdení a dopracovaní podnetov na projektové zámery sa obyvatelia mohli zúčastniť online výberu projektov a verejných stretnutí k ich výberu. Výber projektov prebiehal primárne cez online formulár na portáli Munipolis, kde si mohli obyvatelia vybrať projekty, ktoré by radi videli ako prioritu mesta. Výber projektov bol prístupný online od 6. marca do 31. marca 2023. Okrem online výberu prebehli v marci aj tri osobné verejné stretnutia v troch lokalitách mesta, kde mohli obyvatelia vybrať z projektov aj osobne, bez nutnosti prístupu na internet.



2.4.2 Rola odborných zamestnancov úradu

Odborní zamestnanci úradu majú v procese hlavne rolu v tom, že posudzujú realizovateľnosť jednotlivých nápadov, ktoré navrhli obyvatelia. Táto rola je dôležitá preto, aby bolo zaručené, že keď sa nejaký nápad už rozpracuje do ideového zámeru a bude za neho hlasovať verejnosť alebo poslanci, tak bude aj zrealizovateľný, keď sa umiestni v hlasovaní dostatočne vysoko. Konzultácia s odbornými zamestnancami, najmä z Odboru územného rozvoja a koncepcií a Odboru investičnej výstavby, prebiehala vo viacerých kolách v rôznych štádiách procesu.

2.4.3 Rola poslancov

Poslanci majú v tomto procese konečnú právomoc rozhodnúť, či projekty vybrané ľuďmi a skonzultované odborníkmi dostanú pridelené potrebné finančné prostriedky na ďalšie

pokračovanie. Budú tak robiť rokovaním o tomto materiáli na júnovom mestskom zastupiteľstve a jeho prípadným schválením.

2.4.4 Rola primátora

Primátor je súčasťou procesu od jeho vzniku, keďže ho sám inicioval. V priebehu procesu bol pravidelne informovaný o návrhoch občanov a vyjadril sa aj k návrhu výberu prioritných projektov po verejnom hlasovaní.



3. Kto sa zúčastnil online výberu projektov

Prioritizácie cez portál Munipolis sa celkovo zúčastnilo 1 422 ľudí, z toho 1 341, teda vyše 94 % hlasujúcich, býva v Trnave. Počet zapojených Trnavčanov predstavuje 2,15 % všetkých obyvateľov mesta s trvalým pobytom.

Z 81 ľudí bývajúcich mimo Trnavy býva iba 11 ľudí mimo Trnavského kraja.

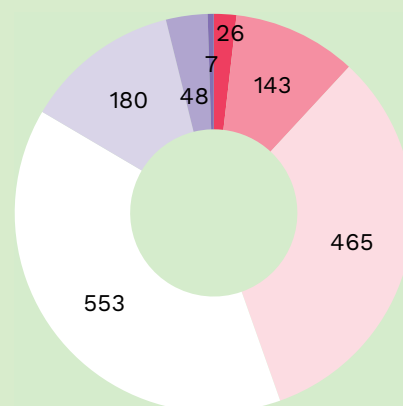
Napriek tomu, že hlasovanie bolo určené primárne pre Trnavčanov, keďže ide o projekty v Trnave, rozhodli sme sa dať možnosť hlasovať aj ľuďom bývajúcim mimo Trnavy. Rozhodli sme sa tak preto, že aj ľudia bývajúci inde, môžu priestory v meste pravidelne využívať, ak dochádzajú za prácou, vzdelaním alebo trávením voľného času.

Taktiež sme chceli eliminovať to, že niekto, kto v Trnave nebýva, ale chce hlasovať, by nám uviedol vymyslené bydlisko len preto, aby hlasovať mohol, čo by nám zbytočne pokrivilo štatistiku.

3.1 Demografia

3.1.1 Veková štruktúra

Najviac hlasujúcich bolo z vekovej skupiny obyvateľov 36 – 50 rokov, čo aj korešponduje s vekovým zložením obyvateľov mesta, v rámci ktorej je táto skupina zastúpená najviac. Výrazne vyššie, ako je ich zastúpenie v populácii mesta bola veková skupina obyvateľov 26 – 35 rokov, ktorá tvorí iba 12,4 % obyvateľov Trnavy, v hlasovaní ale tvorila až tretinu zúčastnených. Naopak vekové skupiny pod 18 rokov a nad 50 rokov sú zastúpené pomerne oveľa menej v hlasovaní, ako je ich reálne zastúpenie v meste. Napríklad veková kategória 66 – 75 rokov tvorí vyše 13 % obyvateľov mesta, v hlasovaní je však zastúpená iba tromi percentami.

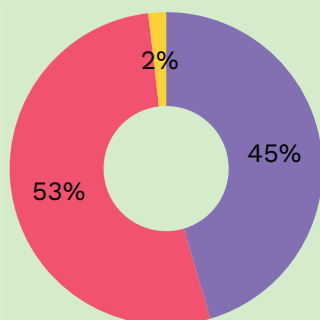


	Menej než 18 rokov	18-25 rokov	26-35 rokov	36-50 rokov	51-65 rokov	66-75 rokov	Viac než 75 rokov
Trnava – Sever	8	32	78	105	41	6	1
Trnava – Západ	7	23	113	130	41	11	
Trnava – Stred	1	19	81	93	29	10	2
Trnava – Východ	6	25	80	109	32	6	1
Trnava – Juh		13	62	58	19	5	2
Trnava – Modranka	2	9	27	32	13	8	1
Celkovo	26	143	465	553	180	48	7
	2 %	10 %	33 %	39 %	13 %	3 %	0 %

Je pravdepodobné, že takéto zloženie hlasujúcich je do veľkej miery zapríčinené online formou hlasovania, čo vysvetľuje hlavne nízke zapojenie ľudí nad 50 rokov, nie však detí pod 18 rokov. Tam je pravdepodobné, že bola bariérou nutnosť zadať telefónne číslo, čo mohlo potenciálne veľa detí odradiť.

3.1.2 Pohlavie hlasujúcich

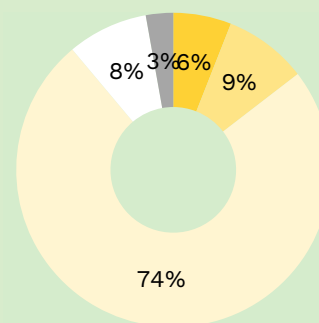
Do hlasovania sa zapojili ženy a muži v podobnom pomere, v akom sú zastúpení aj v celkovej populácii Trnavy – ženy tvoria 52 % a muži 48 % obyvateľov celého mesta.



	Muž	Žena	Nechcem uviesť
Trnava – Sever	115	150	6
Trnava – Západ	157	164	4
Trnava – Stred	103	129	3
Trnava – Východ	134	121	4
Trnava – Juh	65	91	3
Trnava – Modranka	44	45	3
Celkovo	646	750	26
	45 %	53 %	2 %

3.1.3 Pracovný status respondentov

Najväčšia skupina zapojených obyvateľov sú pracujúci ľudia, čo aj odráža celkové zloženie spoločnosti. Túto demografickú otázku sme sa pýtali hlavne kvôli tomu, aby sme zistili, aký typ ľudí sa zapojil. Hlavne v kombinácii s údajmi o veku je táto informácia dôležitá, nakoľko z vekového rozloženia to môže vyzerať, že študenti tvoria značnú časť respondentov, tvoria však iba 8 %.



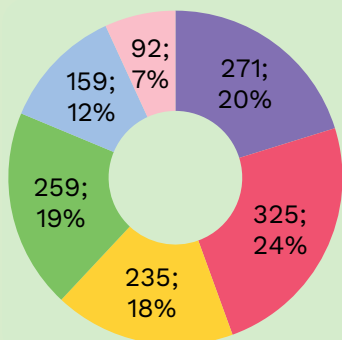
	Dôchodca / dôchodkyňa	Materská / rodičovská dovolenka	Pracujúci / pracujúca	Študent / študentka	Iné
Trnava – Sever	13	20	201	29	8
Trnava – Západ	21	27	249	22	6
Trnava – Stred	15	14	190	8	8
Trnava – Východ	9	25	198	22	5
Trnava – Juh	11	20	113	11	4
Trnava – Modranka	12	7	59	8	6
Celkovo	85	122	1 057	118	40

3.2 Rozdelenie na mestské časti

Čo sa týka pomerného zastúpenia mestských častí v hlasovaní, výsledky sú relatívne reprezentatívne, keďže z každej mestskej časti sa zapojilo podobné percento obyvateľov. Počet zapojených Trnavčanov predstavuje 2,15 % všetkých obyvateľov mesta s trvalým pobytom, zapojenie v mestských častiach kolíše iba jemne.



Mierne menej je zastúpená časť Juh, z ktorej sa zapojilo iba 1,63 % obyvateľov, čo je podpriemer celkového hlasovania (viď tabuľka). Naopak nadpriemerne sa zapojili Modrančania, ktorých sa zapojilo až 3,74 %.



Bydlisko hlasujúcich	Počet	% všetkých obyvateľov
Trnava – Sever (Kopánka, Zátvor, Vodáreň)	271	1,95%
Trnava – Západ (Prednádražie, Kamenný mlyn – Za traťou)	325	2,43%
Trnava – Stred (centrum, Špiglsál)	235	2,20%
Trnava – Východ (Družba, Hlboká, Vozovka)	259	2,12%
Trnava – Juh (Linčianska, Tulipán)	159	1,63%
Trnava – Modranka	92	3,74%
Celkovo	1341	2,15%

4. Osobné stretnutia k výberu projektov

V rámci výberu projektov obyvateľmi sme okrem online výberu zrealizovali aj tri verejné stretnutia. Stretnutia sa konali od 14. do 22. marca 2023, v troch rôznych častiach Trnavy (na sídlisku Linčianska, v MČ Trnava Juh, na Kopánke, v MČ Trnava Sever a v centre mesta, v MČ Trnava Stred). Spolu sa stretnutí zúčastnilo 40 obyvateľov. V rámci verejných stretnutí, okrem samotného výberu projektov, obyvatelia diskutovali o tom, čo by podľa ich názoru mali poslanci Trnavy zvažovať pri výbere projektov, ktoré sa stanú prioritou mesta, t.j. ktoré budú tými projektami, na ktoré je potrebné prioritne vyčleniť alebo hľadať a získať finančné zdroje.



4.1 Kritériá výberu projektov podľa obyvateľov

Nasleduje sumarizácia kritérií, ktoré obyvatelia pomenovali opakovane na viacerých stretnutiach prípadne v rámci niektorého z troch stretnutí:

Lokálpatriotizmus a súčasne rovnomerné rozloženie projektov v rámci mesta (Zaznelo na všetkých troch stretnutiach.)



Ľudí najviac zaujímali projekty, ktorých výsledok ich priamo ovplyvní. Boli to projekty v blízkosti ich bydliska a celomestské projekty.

Zároveň pomenovali, že realizované projekty by mali byť rovnomerne a spravodlivo rozmiestnené v celom meste. Navrhovali aby mesto realizovalo viac projektov *“tam kde nič nie je, alebo je tam toho menej”* alebo aby brali ohľad na *“vyrovnávanie rozdielov medzi mestskými časťami”*.

Okrem toho spomenuli pranie mať

reprezentatívne centrum mesta.

Zeleň a adaptácia na klimatické zmeny

Obyvatelia veľmi zdôrazňovali potrebu tieňa a prírodných prvkov v meste. A to vo veľkej miere prioritizáciou tzv. zelených projektov, ale aj v malej miere apelom na dosádzanie stromov a na rozširovanie zelených plôch vo všetkých projektoch mesta. Prajú si vyrovnávanie rozdielov v rozmiestnení oddychových prírodných zón. Prajú si tiež aby bolo menej zastavaných, betónových plôch.

Špeciálne spomenuli aj zadržiavanie vody v krajine.



Bezbariérovosť (Zaznelo na všetkých troch stretnutiach)

Obyvatelia silne artikulovali aj kritérium bezbariérovosti a to v dvoch rovinách. Ako o potrebe postupnej a komplexnej debarierizácie verejných priestorov v celom meste (nie po malých projektoch). Súčasne hovorili aj o aplikovaní pravidiel bezbariérovosti a univerzálneho dizajnu do všetkých priestorov a projektov mesta, keďže *“potom je to pre všetkých”*.

Verejný záujem

Na projekty nazerali cez to čo v meste, vo vzťahu k potrebám ľudí, chýba. Prihliadajú aj nato pre koho sú určené a koľko ľudí z nich bude mať úžitok.

Dôležitejšie sú pre nich projekty, ktoré zvýšia kvalitu života rôznych skupín obyvateľov Trnavy. Konkrétne menovali: rodiny, deti, seniorov, mladých, športovcov, psičkárov... Mnohí zdôraznili, že každý projekt by mal byť určený pre všetky (alebo aspoň viaceré) vekové kategórie obyvateľov, slúžiť viac účelom a byť prispôsobený aj ľuďom so zdravotnými obmedzeniami.



V tejto súvislosti padol návrh doplniť do popisu projektu aj to ako vyhovuje vekovým kategóriám.

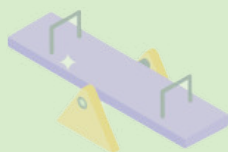
Špeciálne sme hovorili o senioroch a tom, že treba viac myslieť na ich špecifické potreby (bicykle pre seniorov, dostupnosť, lavičky na oddych pri pohybe...).

Dokončenie rozbehnutých projektov pred začínaním nových a potreba poznať priority

Ľudia si prajú aby mesto pokračovalo v

už ohlásených projektoch a dokončilo ich (napr. sídlisko g. Goliana). Sú za to aby sa systematicky a rovnomerne pokračovalo s obnovou vnútroblokov.

Považujú za *“potrebné stanoviť si priority a radšej robiť menej projektov postupne a uzatvárať ich a nie mať veľa rozrobených vecí, ktoré sa natáhujú”*. Navrhli aj určenie si priorit pre mestské časti.





Funkcie priestorov - doplniť oddychové zóny, športoviská a výbehy pre psy

Účastníci sa vyjadrovali aj k funkčnej náplni verejných priestorov. Spomínali napríklad dôležitosť doplnenia oddychových zón a športovísk, ale ja výbehov pre psy.

Zaznel aj návrh na jeden spoločný mestský výbeh pre psy s harmonogramom pre všetky mestské časti. S prioritou budovania výbehov pre psy sa nestotožnili všetci, téma vyvolala miernu diskusiu o tom, čo sa psími výbehmi myslí, aké by v nich boli pravidlá a aké by bolo ich vybavenie.



4.2 Obsahové komentáre

Okrem priorit pri výbere projektov mali obyvatelia rôzne **obsahové komentáre**, ktoré sa týkajú všetkých projektov bez ohľadu na to, ktoré budú prioritné. Obyvatelia si prajú:

- aby sa pri projektoch zvažovalo oddelenie zón (hlučnejšie stretávacie/športové/hracie zóny ďalej od domov, najmä ďalej od rodinných domov),
- lepšiu údržbu verejných priestorov a zelene,
- aby sa pri projektoch zvažovala aj náročnosť budúcej údržby (či je jednoduchá alebo zložitá). A aby sa preferenciou prvkov a nenáročnou údržbou zabezpečila dlhodobá udržateľnosť funkčnosti projektov.
- zohľadňovať ekologické parametre a aj vo veľkých projektoch napr. pri výberom ekologických materiálov,
- aby pri veľkých dlhodobých projektoch rozhodovali hlavne odborníci a vyjadrenia obyvateľov boli skôr orientačné,
- projekty boli doplnené aj o vzdelávací rozmer, napríklad aj informácie o vysadených rastlinách, aj formou príbehov o miestach (spájať s revitalizáciami),
- doplnenie pitnej vody do verejného priestoru, napríklad na ihriskách, a na miestach prístupných aj pre psíkov,
- a tiež si prajú byť lepšie informovaní o priebehu projektov.

4.3 Výsledky osobného výberu projektov

Na osobných stretnutiach k výberu projektov sa zúčastnilo príliš málo ľudí na to, aby boli výsledky dostatočne výpovedné vzhľadom na celkovú účasť v online hlasovaní. Osobné stretnutia boli teda viac zamerané na zber informácií o tom, prečo s ľudia vybrali dané projekty, aby sme dostali predstavu aj o motiváciách ľudí pri uprednostnení niektorých projektov pred inými. Podrobnejšia späva z troch stretnutí je v Prílohe č. 6.3.



5. Výsledky online výberu projektov

Online výber projektov prebehol rovnako ako výber na osobných stretnutiach formou multihlasovania. Obyvatelia mali možnosť vybrať z 54 projektov maximálne 10 veľkých a 8 malých, ktoré by podľa nich mali byť prioritami mesta. Veľkých projektov bolo spolu 30 a malých bolo 24, priorita sa teda dala dať jednej tretine projektov v každej kategórii. Takýto spôsob prioritizácie je overený rokmi a početnými štúdiami ako jeden z najefektívnejších, pretože správne zobrazí to, na čom ľuďom záleží bez zásadného skreslenia.

Skreslenie výsledkov sme sa snažili minimalizovať aj tým, že sme online výber vyhodnotili samostatne aj pre každú mestskú časť. Takto je vidieť nie len celkové priority, ale aj prípadné lokálne odchýlky od celomestského trendu.

Pre lepšiu čitateľnosť sú výsledky mestských častí farebne rozdelené podľa farebnosti pridelenej v nasledujúcej tabuľke:

Mestská časť	Počet hlasujúcich
Trnava – Sever (Kopánka, Zátvor, Vodáreň)	271
Trnava – Západ (Prednádražie, Kamenný mlyn – Za traťou)	325
Trnava – Stred (centrum, Špíglšál)	235
Trnava – Východ (Družba, Hlboká, Vozovka)	259
Trnava – Juh (Linčianska, Tulipán)	159
Trnava – Modranka	92
Celkovo	1341

5.1 Veľké projekty

Z veľkých projektov mohol každý obyvateľ vybrať maximálne 10 takých, ktoré by rád videl ako prioritu mesta na najbližšie roky. Farba naľavo predstavuje mestskú časť, v ktorej sa projekt nachádza, podľa tabuľky vyššie.

Názov projektu	Celkový počet hlasov
Revitalizácia kúpaliska Kamenný mlyn	966
Revitalizácia Parku Janka Kráľa	860
Úprava priestoru pred OD Jednota	855
Revitalizácia železničného depa	813
Revitalizácia parčíku pri synagóge	745
Vyhliadková veža v Kamennom mlyne	691
Revitalizácia parku pri kalvárii	671
Kravský pasienok (Central park Sever)	641
Mestské envirocentrum vo Vodárenskej záhrade	563
Prírodný cintorín	518
Revitalizácia krajiny povodia Parnej v lokalite Medziháj	420
Komunitná klubovňa Pyžamo	317
Revitalizácia vnútrobloku V jame (Bučianska – Tehelná – Clementisa)	311

Revitalizácia dvorov na Ulici Vladimíra Clementisa	223
Revitalizácia zeleného pásu pri horúcovode na Ul. Gen. Goliana	214
Vnútroblok na Spartakovskej	211
Revitalizácia dvorov na Hospodárskej a Kalinčiakovej	205
Vnútrobloky na Čajkovského	199
Revitalizácia obytného súboru Generála Goliana	189
Revitalizácia vnútroblokov na Ulici Andreja Kubinu	183
Revitalizácia vnútroblokov Na hlinách	176
Revitalizácia vnútroblokov na Ulici Bedřicha Smetanu	167
Revitalizácia vnútrobloku na Šafárikovej	160
Dvory na Špačinskej ceste	160
Revitalizácia námestia v Modranke	158
Revitalizácia vnútrobloku na Ulici Juraja Slottu	157
Rekonštrukcia Hodžovej ulice	153
Dvory na Tehelnej	120
Revitalizácia vnútroblokov na sídlisku L. Podjavorinskej	112
Rekonštrukcia Orgovánovej ulice	77

5.2 Malé projekty

Z malých projektov mohol každý obyvateľ vybrať maximálne 8 takých, ktoré by rád videl ako prioritu mesta na najbližšie roky. Farba naľavo predstavuje mestskú časť, v ktorej sa projekt nachádza, podľa tabuľky na začiatku kapitoly. Biela farba znamená, že projekt sa týka územia celého mesta.

Názov projektu	Celkový počet hlasov
Debarierizácia mesta	725
Umenie vo verejnom priestore	533
Vytvorenie námestia so zeleňou na Vladimíra Clementisa	519
Bezbariérové prepojenie Na hlinách – Okružná	492
Viac oplotených výbehov pre psy v meste	446
Nový herný mobiliár pre dospelých na Prednádraží	442
Športovisko na Teodora Tekela a Juraja Slottu	416
Pešie prepojenie Na hlinách – Strmá	371
Vytvorenie mestského dizajn manuálu verejného priestoru	353
Výbeh pre psy v blízkosti centra	330
Basketbalové ihrisko oproti pumptracku	319
Revitalizácia zelenej plochy v okolí Kaplnky Trnavskej Panny Márie	299
Dvor na Koniarekovej	271
Výbeh pre psy na Družbe	268
Revitalizácia verejného priestoru na Tamaškovičovej	265
Revitalizácia priestoru na Vladimíra Clementisa 52	264
Pešie prepojenie za Billou na Spartakovskej	242

Revitalizácia vnútrobloku na Vladimíra Clementisa 44 - 47	234
Revitalizácia ihriska na Átriovej ulici	226
Výbeh pre psy na Zátvore	217
Výbeh pre psy na Linčianskej	207
Revitalizácia verejného priestoru okolo Kultúrneho domu v Modranke	198
Prepojenie Jarnej a Seredskej ulice	192
Vnútroblok na Ulici Andreja Hlinku	163

5.3 Výsledky online výberu projektov podľa mestských častí

V každej mestskej časti je vybraných prvých 20 veľkých projektov a prvých 10 malých, ktoré sa umiestnili najvyššie na ilustráciu toho, ako hlasovali obyvatelia danej mestskej časti aj v rámci projektov mimo svojho bydliska.

5.3.1 Trnava – Sever

Veľké projekty	Trnava – Sever	Celkový počet hlasov
Revitalizácia kúpaliska Kamenný mlyn	187	966
Mestské envirocentrum vo Vodárenskej záhrade	172	563
Kravský pasienok (Central park Sever)	171	641
Úprava priestoru pred OD Jednota	160	855
Revitalizácia parku pri kalvárii	154	671
Revitalizácia parčíku pri synagóge	150	745
Revitalizácia Parku Janka Kráľa	140	860
Vyhliadková veža v Kamennom mlyne	136	691
Revitalizácia železničného depa	125	813
Revitalizácia vnútroblokov Na hlinách	123	176
Dvory na Špačinskej ceste	105	160
Prírodný cintorín	91	518
Revitalizácia vnútrobloku V jame (Bučianska – Tehelná – Clementisa)	77	311
Revitalizácia krajiny povodia Parnej v lokalite Medziháj	71	420
Revitalizácia dvorov na Ulici Vladimíra Clementisa	50	223
Komunitná klubovňa Pyžamo	44	317
Revitalizácia vnútroblokov na Ulici Andreja Kubinu	32	183
Vnútroblok na Spartakovskej	31	211
Dvory na Tehelnej	27	120
Revitalizácia vnútrobloku na Ulici Juraja Slottu	24	157

Malé projekty	Trnava – Sever	Celkový počet hlasov
Bezbariérové prepojenie Na hlinách – Okružná	191	492
Pešie prepojenie Na hlinách – Strmá	172	371
Debarierizácia mesta	143	725
Revitalizácia ihriska na Átriovej ulici	104	226
Vytvorenie námestia so zeleňou na Vladimíra Clementisa	102	519
Výbeh pre psy na Zátvore	99	217
Umenie vo verejnom priestore	93	533
Viac oplotených výbehov pre psy v meste	86	446
Revitalizácia zelenej plochy v okolí Kaplnky Trnavskej Panny Márie	77	299
Športovisko na Teodora Tekela a Juraja Slottu	75	416


5.3.2 Trnava – Západ

Velké projekty	Trnava – Západ	Celkový počet hlasov
Revitalizácia kúpaliska Kamenný mlyn	274	966
Revitalizácia železničného depa	253	813
Revitalizácia Parku Janka Kráľa	240	860
Úprava priestoru pred OD Jednota	194	855
Vyhliadková veža v Kamennom mlyne	194	691
Prírodný cintorín	150	518
Revitalizácia parčíku pri synagóge	147	745
Revitalizácia parku pri kalvárii	146	671
Vnútrobloky na Čajkovského	137	199
Kravský pasienok (Central park Sever)	135	641
Revitalizácia vnútroblokov na Ulici Bedřicha Smetanu	121	167
Revitalizácia krajiny povodia Parnej v lokalite Medziháj	112	420
Revitalizácia vnútrobloku na Šafárikovej	103	160
Mestské envirocentrum vo Vodárenskej záhrade	80	563
Komunitná klubovňa Pyžamo	55	317
Revitalizácia vnútroblokov na Ulici Andreja Kubinu	55	183
Revitalizácia dvorov na Hospodárskej a Kalinčiakovej	40	205
Rekonštrukcia Hodžovej ulice	39	153
Revitalizácia vnútrobloku V jame (Bučianska – Tehelná – Clementisa)	22	311
Revitalizácia námestia v Modranke	21	158

Malé projekty	Trnava – Západ	Celkový počet hlasov
Nový herný mobiliár pre dospelých na Prednádraží	228	442
Debarierizácia mesta	179	725
Basketbalové ihrisko oproti pumtracku	157	319
Umenie vo verejnom priestore	129	533
Viac oplotených výbehov pre psy v meste	114	446
Vytvorenie mestského dizajn manuálu verejného priestoru	87	353
Vytvorenie námestia so zeleňou na Vladimíra Clementisa	80	519
Bezbariérové prepojenie Na hlinách – Okružná	73	492
Výbeh pre psy v blízkosti centra	72	330
Revitalizácia zelenej plochy v okolí Kaplnky Trnavskej Panny Márie	70	299



5.3.3 Trnava – Stred



Velké projekty	Trnava – Stred	Celkový počet hlasov
Úprava priestoru pred OD Jednota	154	855
Revitalizácia kúpaliska Kamenný mlyn	148	966
Revitalizácia Parku Janka Kráľa	145	860
Revitalizácia železničného depa	144	813
Revitalizácia parčíku pri synagóge	140	745
Revitalizácia parku pri kalvárii	140	671
Kravský pasienok (Central park Sever)	103	641
Prírodný cintorín	102	518
Revitalizácia dvorov na Hospodárskej a Kalinčiakovej	96	205
Vyhliadková veža v Kamennom mlyne	91	691
Mestské envirocentrum vo Vodárenskej záhrade	84	563
Revitalizácia krajiny povodia Parnej v lokalite Medziháj	68	420
Rekonštrukcia Hodžovej ulice	68	153
Revitalizácia vnútroblokov na Ulici Andreja Kubinu	52	183
Komunitná klubovňa Pyžamo	42	317
Revitalizácia vnútroblokov na sídlisku L. Podjavorinskej	41	112
Revitalizácia vnútrobloku V jame (Bučianska – Tehelná – Clementisa)	22	311
Revitalizácia vnútrobloku na Šafárikovej	21	160
Revitalizácia vnútroblokov na Ulici Bedřicha Smetanu	19	167
Vnútrobloky na Čajkovského	18	199

Malé projekty	Trnava – Stred	Celkový počet hlasov
Debarierizácia mesta	145	725
Umenie vo verejnom priestore	109	533
Výbeh pre psy v blízkosti centra	91	330
Viac oplotených výbehov pre psy v meste	80	446
Nový herný mobiliár pre dospelých na Prednádraží	80	442
Vytvorenie mestského dizajn manuálu verejného priestoru	75	353
Bezbariérové prepojenie Na hlinách – Okružná	71	492
Vytvorenie námestia so zeleňou na Vladimíra Clementisa	68	519
Vnútroblok na Ulici Andreja Hlinku	57	163
Revitalizácia zelenej plochy v okolí Kaplnky Trnavskej Panny Márie	55	299

5.3.4 Trnava – Východ

Veľké projekty	Trnava – Východ	Celkový počet hlasov
Revitalizácia kúpaliska Kamenný mlyn	166	966
Úprava priestoru pred OD Jednota	151	855
Revitalizácia vnútrobloku V jame (Bučianska – Tehelná – Clementisa)	150	311
Revitalizácia Parku Janka Kráľa	141	860
Revitalizácia parčíku pri synagóge	135	745
Revitalizácia dvorov na Ulici Vladimíra Clementisa	128	223
Vnútroblok na Spartakovskej	126	211
Vyhliadková veža v Kamennom mlyne	122	691
Mestské envirocentrum vo Vodárenskej záhrade	118	563
Komunitná klubovňa Pyžamo	114	317
Kravský pasienok (Central park Sever)	107	641
Revitalizácia železničného depa	103	813
Revitalizácia vnútrobloku na Ulici Juraja Slottu	101	157
Revitalizácia parku pri kalvárii	97	671
Prírodný cintorín	67	518
Dvory na Tehelnej	62	120
Revitalizácia krajiny povodia Parnej v lokalite Medziháj	57	420
Revitalizácia vnútroblokov na sídlisku L. Podjavorinskej	27	112
Revitalizácia vnútroblokov na Ulici Andreja Kubinu	20	183
Revitalizácia vnútroblokov Na hlinách	20	176

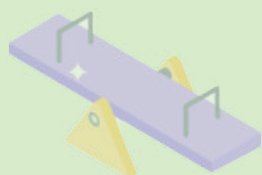
Malé projekty	Trnava – Východ	Celkový počet hlasov
Vytvorenie námestia so zeleňou na Vladimíra Clementisa	181	519
Športovisko na Teodora Tekela a Juraja Slottu	149	416
Revitalizácia priestoru na Vladimíra Clementisa 52	132	264
Revitalizácia vnútrobloku na Vladimíra Clementisa 44 – 47	119	234
Dvor na Koniarekovej	115	271
Debarierizácia mesta	103	725
Výbeh pre psy na Družbe	103	268
Umenie vo verejnom priestore	89	533
Pešie prepojenie za Billou na Spartakovskej	82	242
Bezbariérové prepojenie Na hlinách – Okružná	70	492



5.3.5 Trnava – Juh

Veľké projekty	Trnava – Juh	Celkový počet hlasov
Revitalizácia obytného súboru Generála Goliana	113	189
Revitalizácia zeleného pásu pri horúcovode na Ul. Gen. Goliana	105	214
Revitalizácia železničného depa	101	813
Revitalizácia Parku Janka Kráľa	99	860
Úprava priestoru pred OD Jednota	96	855
Revitalizácia kúpaliska Kamenný mlyn	93	966
Revitalizácia parčíku pri synagóge	82	745
Vyhliadková veža v Kamennom mlyne	79	691
Revitalizácia parku pri kalvárii	68	671
Kravský pasienok (Central park Sever)	65	641
Prírodný cintorín	60	518
Revitalizácia krajiny povodia Parnej v lokalite Medziháj	58	420
Rekonštrukcia Orgovánovej ulice	52	77
Mestské envirocentrum vo Vodárenskej záhrade	47	563
Komunitná klubovňa Pyžamo	28	317
Revitalizácia námestia v Modranke	14	158
Revitalizácia vnútroblokov na sídlisku L. Podjavorinskej	13	112
Revitalizácia vnútrobloku V jame (Bučianska – Tehelná – Clementisa)	12	311
Revitalizácia dvorov na Hospodárskej a Kalinčiakovej	10	205
Vnútroblok na Spartakovskej	8	211

Malé projekty	Trnava – Juh	Celkový počet hlasov
Výbeh pre psy na Linčianskej	88	207
Debarierizácia mesta	85	725
Revitalizácia verejného priestoru na Tamaškovičovej	79	265
Viac oplotených výbehov pre psy v meste	57	446
Umenie vo verejnom priestore	56	533
Revitalizácia zelenej plochy v okolí Kaplnky Trnavskej Panny Márie	48	299
Výbeh pre psy v blízkosti centra	46	330
Vytvorenie mestského dizajn manuálu verejného priestoru	44	353
Nový herný mobiliár pre dospelých na Prednádraží	43	442
Vytvorenie námestia so zeleňou na Vladimíra Clementisa	38	519



5.3.6 Trnava – Modranka

	Trnava – Modranka	Celkový počet hlasov
Revitalizácia námestia v Modranke	86	158
Úprava priestoru pred OD Jednota	52	855
Revitalizácia kúpaliska Kamenný mlyn	48	966
Revitalizácia Parku Janka Kráľa	45	860
Revitalizácia železničného depa	45	813
Revitalizácia parčíku pri synagóge	44	745
Vyhliadková veža v Kamennom mlyne	33	691
Mestské envirocentrum vo Vodárenskej záhrade	29	563
Revitalizácia parku pri kalvárii	28	671
Kravský pasienok (Central park Sever)	26	641
Prírodný cintorín	23	518
Revitalizácia zeleného pásu pri horúcovode na Ul. Gen. Goliana	21	214
Revitalizácia krajiny povodia Parnej v lokalite Medziháj	18	420
Komunitná klubovňa Pyžamo	16	317
Revitalizácia dvorov na Hospodárskej a Kalinčiakovej	11	205
Revitalizácia obytného súboru Generála Goliana	11	189
Revitalizácia vntútrobloku V jame (Bučianska – Tehelná – Clementisa)	10	311
Vnútrobloky na Čajkovského	8	199
Revitalizácia dvorov na Ulici Vladimíra Clementisa	7	223
Revitalizácia vnútroblokov na sídlisku Ľ. Podjavorinskej	7	112

	Trnava – Modranka	Celkový počet hlasov
Revitalizácia verejného priestoru okolo Kultúrneho domu v Modranke	85	198
Prepojenie Jarnej a Seredskej ulice	76	192
Debarierizácia mesta	30	725
Umenie vo verejnom priestore	25	533
Viac oplotených výbehov pre psy v meste	22	446
Bezbariérové prepojenie Na hlinách – Okružná	21	492
Športovisko na Teodora Tekela a Juraja Slotta	19	416
Vytvorenie mestského dizajn manuálu verejného priestoru	18	353
Revitalizácia verejného priestoru na Tamaškovičovej	18	265
Vytvorenie námestia so zeleňou na Vladimíra Clementisa	17	519

5.4 Návrh finálneho výberu projektov na prerokovanie poslancami


Projektory boli vybrané v prvom rade na základe ich poradia v hlasovaní verejnosti. Dôraz sa kládol aj na to, aby boli vybrané projektory z každej mestskej časti, a to nielen podľa celkového poradia, ale aj podľa lokálnej dôležitosti. Rovnomerné rozloženie projektov po celom území mesta a v každej mestskej časti bolo aj výrazne artikulované ľuďmi na osobných stretnutiach k výberu projektov. Aj preto boli výsledky vyhodnotené v jednotlivých mestských častiach samostatne a niektoré projektory s lokálnym významom teda vo výsledku výbere predbehli tie s celkovo vysokým počtom hlasov. Napríklad Park Janka Kráľa sa síce umiestnil ako druhý po celkovom sčítaní hlasov, ale vo svojej mestskej časti bol až tretí v poradí. Keďže sme nevyberali viac ako dva projektory z každej mestskej časti, tak sa park do výsledného výberu nedostal.

Projektory, ktoré sa do hlasovania nedostali teda nedosiahli dostatočný počet hlasov na to, aby boli medzi prvými či už celkovo, alebo vo svojej mestskej časti. Projektory boli aj opätovne prerokované s odbornými zamestnancami mesta, aby sa naozaj do užšieho výberu dostali tie, ktoré sú realizovateľné v najbližších rokoch.

Počet projektov, ktoré sa budú môcť dostať do rozpočtu bol od začiatku nastavený na približne 10 projektov. Aktuálny počet 19 projektov je teda stále iba predbežným výberom podľa vyššie spomenutých kritérií.



Velké projektory	Celkový počet hlasov	Trnava – Sever	Trnava – Západ	Trnava – Stred	Trnava – Východ	Trnava – Juh	Trnava – Modranka
Revitalizácia kúpaliska Kamenný mlyn	966	187	274	148	166	93	48
Úprava priestoru pred OD Jednota	855	160	194	154	151	96	52
Revitalizácia železničného depa	813	125	253	144	103	101	45
Revitalizácia parčíku pri synagóge	745	150	147	140	135	82	44
Kravský pasienok (Central park Sever)	641	171	135	103	107	65	26
Mestské envirocentrum vo Vodárenskej záhrade	563	172	80	84	118	47	29
Revitalizácia vntútrobloku V jame (Bučianska – Tehelná – Clementisa)	311	77	22	22	150	12	10
Revitalizácia zeleného pásu pri horúcovode na Ul. Gen. Goliana	214	22	19	15	13	105	21



Revitalizácia obytného súboru Generála Goliana	189	14	16	13	8	113	11
Revitalizácia námestia v Modranke	158	7	21	10	14	14	86

Malé projekty	Celkový počet hlasov	Trnava - Sever	Trnava - Západ	Trnava - Stred	Trnava - Východ	Trnava - Juh	Trnava - Modranka
Debarierizácia mesta	725	143	179	145	103	85	30
Umenie vo verejnom priestore	533	93	129	109	89	56	25
Vytvorenie námestia so zeleňou na Vladimíra Clementisa	519	102	80	68	181	38	17
Bezbariérové prepojenie Na hlinách - Okružná	492	191	73	71	70	32	21
Viac oplotených výbehov pre psy v meste	446	86	114	80	64	57	22
Športovisko na Teodora Tekela a Juraja Slottu	416	75	65	48	149	35	19
Pešie prepojenie Na hlinách - Strmá	371	172	46	49	54	13	16
Revitalizácia verejného priestoru okolo Kultúrneho domu v Modranke	198	19	25	19	21	16	85
Prepojenie Jarnej a Sereďskej ulice	192	12	27	21	23	19	76

5.5 Ďalšie kroky

Výsledkom prioritizácie je tento materiál, ktorý bude prerokovaný mestským zastupiteľstvom, aby boli projekty zaradené medzi priority mesta. Týmto vybraným projektom by teda do budúcnosti mali byť prioritne pridelované finančné prostriedky a personálne kapacity tak, aby sa mesto zameralo na ich čo najrýchlejšiu realizáciu.

V ďalších rokoch by sa participatívny proces mal opakovať s tým, že by sa téma zvolila z inej položky v rozpočte, teda napr. by boli témou sociálne veci, prípadne doprava. Takáto zmena témy je nevyhnutná na to, aby teraz odhlasované priority mohli byť naozaj prioritami a mesto na ne mohlo alokovať potrebné zdroje, či už ľudské alebo iné.

6. Prílohy

6.1 Detailnejšie popisy projektov

6.1.1 Revitalizácia kúpaliska Kamenný mlyn

Lokalita:

Trnava – Západ

Navrhovateľ:

Mesto Trnava

[Odkaz na projekt](#)

Popis navrhovaného riešenia:

Cielom revitalizácie je vytvoriť moderný areál kúpaliska, zlepšiť jeho fungovanie a rozšíriť služby.

Revitalizácia prinesie kvalitné krajinársko-architektonické riešenie

tohto územia s uplatnením ekologických princípov tvorby a ochrany zelene.

Súčasťou komplexnej obnovy bude aj riešenie bazénov, herných, športových, a oddychových prvkov, malých smetných nádob; ochrana a výsadba zelene.

Navrhované riešenie má zároveň zohľadňovať zlepšenie environmentálnych aspektov a adaptáciu prostredia na zmenu klímy.

Rozsah projektu:

Približne 39 000 m²



Orientačná cena projektu:

2 – 3 milióny € (hrubý odhad na základe realizovaných projektov, záleží aj od rozsahu revitalizácie)

Štádium projektu:

Plánom bolo realizovať architektonickú súťaž. Urobil sa arboristický prieskum a čiastočne sa priestor vyčistil od drevín, ktoré neboli vhodné na zachovanie.

Z pohľadu návratnosti financií je kompletná

rekonštrukcia pre samosprávu nerentabilná investícia. Prioritou bude návrh a rekonštrukcia sociálnych zariadení, bufetov mobiliáru, technického zázemia a okolia, vrátane studňového systému.

Ďalšie kroky:

Najprv je potrebné spracovať zadanie na OÚRaK a následne spracovanie ideového návrhu. V rozpočte mesta na rok 2023 nie sú vyčlenené finančné prostriedky.



6.1.2 Úprava priestoru pred OD Jednota

Lokalita:

Trnava – Stred

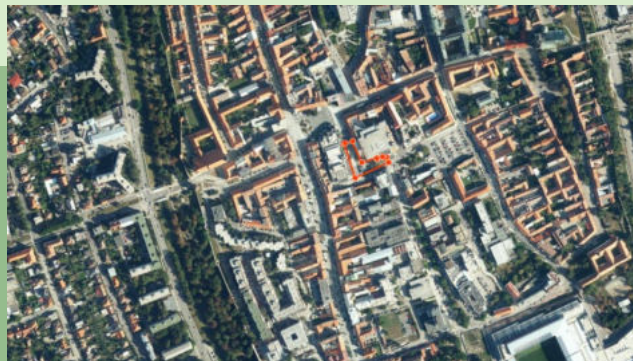
Navrhovateľ:

Mesto Trnava

[Odkaz na projekt](#)

Popis navrhovaného riešenia:

Zámerom mesta je vytvorenie novej verejno-oddychovej zóny so zeleňou, ktorá rešpektuje danosti tejto časti mesta (doprava, peší pohyb, technická infraštruktúra). Nosným prvkom priestoru je zelený prvok ako kompenzácia vydláždenej plochy – aleja stromov so zatrávnenou časťou pod nimi a lavičkami okolo. V osi tohto prírodného prvku je situovaný vodný prvok vo forme fontány (alternatívne fontána na úrovni terénu alebo fontána s bazénom).



Priestor je dotvorený mestským mobiliárom – svietidlami, lavičkami, pitnými fontánkami, prístreškom na bicykle.

Plocha priestoru okrem plochy navrhovanej zelene bude vydláždená dlažbou, ktorej geometria vychádza z architektúry a tektoniky objektu OD Jednota. Všetky spevnené plochy a aj mobiliár je materiálovo a farebne navrhovaný v súlade s koncepciou mesta.

Po prestavbe sa tento verejný priestor vráti ľuďom a odrastené stromy spolu s intenzívnym vodným prvkom pomôžu celú zónu výrazne ochladiť.



Rozsah projektu:

Rozloha 1 920 m²

Orientačná cena projektu:

720 tis eur (predpokladaná hodnota zákazky na realizáciu stavby)

Štádium projektu:

Projekt má vypracovanú kompletnú projektovú dokumentáciu a aktuálne prebieha stavebné konanie. V rozpočte mesta na rok 2023 sú schválené výdavky vo výške 200 tis eur na realizáciu stavby.

Ďalšie kroky:

Po nadobudnutí právoplatnosti stavebného povolenia bude nasledovať vyhlásenie verejného obstarávania na zhotoviteľa stavby.

6.1.3 Revitalizácia železničného depa

Lokalita:

Trnava – Západ

Navrhovateľ:

Mesto Trnava

[Odkaz na projekt](#)

Popis navrhovaného riešenia:

Cieľom revitalizácie je vytvoriť moderný športovo-rekreačný areál. Revitalizácie prinesie kvalitné krajinársko-architektonické riešenie tohto územia s uplatnením ekologických princípov tvorby a ochrany zelene.



Navrhované riešenie má zároveň zohľadňovať zlepšenie environmentálnych aspektov a adaptáciu prostredia na zmenu klímy.

Rozsah projektu:

Približne 22 000 m²

Orientačná cena projektu:

3 – 4 milióny € (hrubý odhad na základe realizovaných projektov, záleží aj od rozsahu revitalizácie)



Štádium projektu:

Prebiehajú rokovania so železničnými spoločnosťami a spracováva sa zadanie. Zároveň sa pripravujú podklady k architektonickej súťaži. Po administratívnych povinnostiach bude vyhlásená súťaž. V rozpočte mesta na tento rok je vyčlenených spolu 100 tis eur na zrealizovanie architektonickej súťaže.

Projekt je súčasťou širšieho zámeru Central park Západ, ktorého bude centrálnym bodom a prvou fázou.

Ďalšie kroky: Po výsledkoch súťaže budú upresnené ďalšie kroky a ďalšie časti PD.

6.1.4 Revitalizácia parčíka pri synagóge

Lokalita:

Halenárska ulica



Navrhovateľ:

Mesto Trnava,

[Odkaz na projekt](#)

Popis navrhovaného riešenia:

Ide o kompletnú revitalizáciu verejných priestorov v historickej časti mesta na Halenárskej ulici.

Medzi synagógou a objektom Stephaneum – Seminárom sv. Štefana vznikne pre obyvateľov a návštevníkov mesta na

Halenárskej ulici nový oddychový park. Po archeologickom výskume bol prepracovaný architektonický návrh, ktorý pôvodne vzišiel z architektonickej súťaže v roku 2019. Po zohľadnení záverov z archeológie poznáme novú podobu tohoto miesta.



Rozsah projektu:

2 397 m²

Orientačná cena projektu:

1 – 2 milióny € (hrubý odhad na základe realizovaných projektov)

Štádium projektu:

Prebieha proces spracovania projektovej dokumentácie.

Ďalšie kroky:

Je spracovaná PD pre územné rozhodnutie, nasledovať bude získavanie súhlasných stanovísk dotknutých strán a následne bude podaná žiadosť o územné rozhodnutie. Po spracovaní ďalšieho stupňa projektovej dokumentácie pre stavebné povolenie a realizáciu stavby bude upresnená cena realizácie.

Perspektíva realizácie až po získaní stavebného konania. Aktuálne je v rozpočte na rok 2023 suma 30 800 eur na projektovú dokumentáciu

6.1.5 Kravský pasienok Central park Sever

Lokalita:

Trnava – Sever

Navrhovateľ:

Mesto Trnava

[Odkaz na projekt](#)

Popis navrhovaného riešenia:

V rámci adaptácie na zmenu klímy pribudne k revitalizovaným Štrkom a k iným projektom revitalizácie krajiny aj projekt Kravský pasienok na severe mesta.

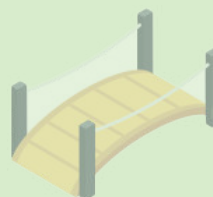


Územie siaha od rieky Trnávky až po morovú kaplnku a zo severu je ohraničené cestou. Rozprestiera sa na **vyše 37 hektároch** a bude postupne **premenené na krajinnú zeleň**. Projekt bude realizovaný v niekoľkých etapách, v ktorých sa postupne vytvoria nové prvky krajiny, ako napríklad nová **prírodná vodná plocha s pobytovými brehmi**, **mestský park**, **verejný ovocný sad**, alebo **ekodukt pre zvieratá** ponad prilahlú cestu.



Rozsah projektu:

Rozloha 37 ha



Orientačná cena projektu:

Viac ako 10 miliónov € (hrubý odhad na základe realizovaných projektov)

Štádium projektu:

Je spracovaná architektonická štúdiá a realizuje sa posudzovanie vplyvu na životné prostredie (EIA – Environmental Impact Assessment)

Ďalšie kroky:

EIA je momentálne v procese, po jej výsledku bude 6 týždňov na vyhotovenie PD na územné rozhodnutie. Suma v rozpočte je už na celú PD aj s realizačným projektom (pozn. v rozpočte na tento rok je schválená suma 153 000 eur na PD), ale ešte sa možno bude mierne navyšovať, podľa potreby a výsledkov EIA, ak by bolo treba napr. doprojektovať studňu.

V území sa ešte asi bude robiť vyňatie ornej pôdy kvôli umiestneniu výkopovej zeminy z projektu do valu popri obchvate (momentálne sú to súkromné pozemky).

6.1.6 Mestské envirocentrum vo Vodárenskej záhrade

Lokalita:

Trnava – Sever

Navrhovateľ:

Mesto Trnava

[Odkaz na projekt](#)



Popis navrhovaného riešenia:

Zámerom je vytvoriť vo Vodárenskej záhrade (v areáli vodojemu) zázemie na environmentálne vzdelávanie. Centrum by bolo zamerané na prezentáciu ekologických adaptačných opatrení na zmenu klímy, a pri výstavbe by boli použité prírode blízke postupy. Súčasťou revitalizácie je aj rekonštrukcia hospodárskeho objektu, ktorý by po rekonštrukcii ladil s architektúrou pôvodných objektov i so samotnou záhradou.

Objekt by mal byť doplnený o nové funkcie vrátane exteriérovej učebne v záhrade a záhradného mobiliáru. Priestor by okrem vzdelávacieho centra slúžil aj na potreby Slovenského zväzu včelárov v Trnave.



Rozsah projektu:

Rozloha 21 709 m²

Orientačná cena projektu:

1 – 2 milióny € (hrubý odhad na základe realizovaných projektov)

Štádium projektu:

Je spracované zadanie. V rozpočte mesta na rok 2023 je schválená čiastka 40 000 eur na spracovanie jednej časti projektovej dokumentácie, čo je cca 35% z celkovej výšky PHZ. V prípade spracovania projektovej dokumentácie na envirocentrum aj na

Vodárenskú záhradu, je potrebné navýšiť finančné prostriedky do výšky 110 tis. eur.

Ďalšie kroky:

Spracovanie projektovej dokumentácie a doplnenie finančných prostriedkov do rozpočtu mesta, potrebných na spracovanie kompletnej PD.

Aktuálne sú otvorené / v blízkej budúcnosti sa budú otvárať viaceré výzvy na projekty envirocentier od Ministerstva životného prostredia.



6.1.7 Revitalizácia vnútrobloku v Jame (Bučianska, Tehelná, V. Clementisa)

Lokalita:

Trnava – Východ

Navrhovateľ:

Mesto Trnava

[Odkaz na projekt](#)



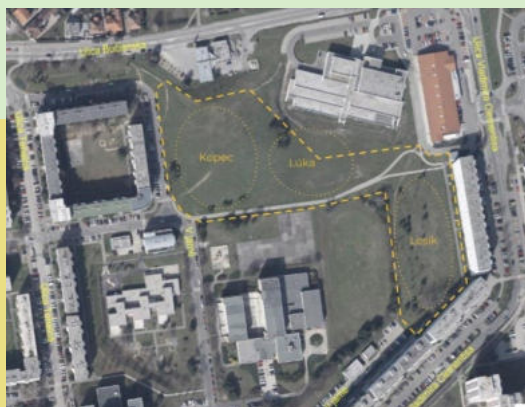
Popis navrhovaného riešenia:

Celková revitalizácia verejných priestorov vnútrobloku s ohľadom na súčasné potreby obyvateľov, ktorá prinesie kvalitné krajinársko-architektonické riešenie tohto územia s uplatnením ekologických princípov tvorby a ochrany zelene.



Vytvorenie voľnočasového parku so športovými a stretávacími priestormi, ktoré obyvateľom chýbajú. V lokalite bol realizovaný aj participatívny proces. Súčasťou komplexnej obnovy bude aj riešenie mestského mobiliáru – najmä herných, športových a oddychových prvkov, osvetlenia, malých smetných nádob; rekonštrukcia a preriešenie peších prepojení územím; ochrana a výsadba zelene.

Navrhované riešenie má zároveň zohľadňovať zlepšenie environmentálnych aspektov v mestskom prostredí a adaptáciu urbanizovaného prostredia na zmenu klímy.



Rozsah projektu:

Približne 30 000 m² – celý priestor vnútrobloku

Orientačná cena projektu:

1 – 2 milióny € (hrubý odhad na základe realizovaných projektov)

Štádium projektu:

V roku 2021 – 2022 uskutočnené participatívne plánovanie.

Ďalšie kroky:

Spracovanie zadanie a následne výber projektanta.

Príprava projektu je v pláne OÚRaK v 2. polovici 2023. Aktuálne je rozpočte mesta príprava projektu spolu s viacerými vnútroblokmi. Celkovo je vyčlenená suma 100 000 eur na prípravu viacerých vnútroblokov.

Súčasťou revitalizovaného priestoru by mala do budúca byť aj prvá z Trnavských veží, ktoré ale budú riešené v samostatnej architektonickej súťaži.

6.1.8 Revitalizácia zeleného pásu pri horúcovode na Ul. Gen. Goliana

Lokalita:

Trnava – Juh

Navrhovateľ:

Obyvatel' Trnavy

Popis navrhovaného riešenia:

Celková revitalizácia verejného priestoru s ohľadom na súčasné potreby obyvateľov, ktorá prinesie kvalitné krajinársko-architektonické riešenie tohto územia s uplatnením ekologických princípov tvorby a ochrany zelene.



Navrhované riešenie má zároveň zohľadňovať zlepšenie environmentálnych aspektov v mestskom prostredí a adaptáciu urbanizovaného prostredia na zmenu klímy.

Rozsah projektu:

Približne 10 000 m²

Orientačná cena projektu:

300 – 500 tisíc € (hrubý odhad na základe realizovaných projektov)

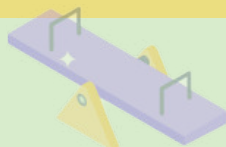
Štádium projektu:

Návrh revitalizácie vzišiel z VMČ. Na tomto pozemku je možná dosadiť nižšiu zeleň nakoľko boli v predchádzajúcich rokoch dosádzané stromy aj na pobytočných lúčkach, na vysádzanie väčšieho počtu stromov tam už nie je priestor. V prípade, ak sa bude na tomto pozemku vytvárať verejnoprospešný priestor (napr. mobiliár) je žiaduce informovať pôvodných majiteľov pozemku o zámere.

Pri odkupovaní daného pozemku vzišla podmienka, že na danom území v budúcnosti nie je možné uskutočniť akékoľvek stavby inak by samospráva bola nútená vrátiť pozemok.

Ďalšie kroky:

Spracovanie štúdie realizovateľnosti na OÚRaK.



6.1.9 Rekonštrukcia námestia v Modranke

Lokalita:

Trnava – Modranka

Ulica I. Krasku



Navrhovateľ:

Mesto Trnava

[Odkaz na projekt](#)

Popis navrhovaného riešenia:

Zámerom projektu je regenerácia uličných priestorov, predzáhradiek a historickej centrálnej zóny mestskej časti Modranka v Trnave, s uplatnením ekologických princípov tvorby a ochrany zelene.



Cieľom je vytvoriť vhodné plochy pre miestnych obyvateľov, zvýšiť estetickú hodnotu územia, odstrániť nefunkčné a negatívne pôsobiace prvky, skvalitniť a doplniť existujúcu infraštruktúru (chodníky pre peších, verejné osvetlenie, pobytové plochy, atď.) a mobiliár.

Rozsah projektu:

Rozloha 3 398 m²

Orientačná cena projektu:

500 tisíc – 1 milión € (hrubý odhad na základe realizovaných projektov)

Štádium projektu:

Projekt je pred stavebným konaním. Je spracovaná projektová dokumentácia a riešia sa majetkové záležitosti. V rozpočte mesta na tento rok je 4 000 eur na projektovú dokumentáciu.

Ďalšie kroky:

Doriešiť majetkové vysporiadanie a podanie žiadosti o stavebné konanie – dotknutí obyvatelia bojujú o predzáhradky, nechcú sa ich vzdať, aj keď to nie sú ich pozemky, ale mestské. Tiež treba ešte doriešiť nejaké úpravy projektu tak, aby bol pripravený do stavebného konania.

6.1.10 Revitalizácia obytného súboru Gen. Goliana

Lokalita:

Trnava – Juh
Ulica Generála Goliana

Navrhovateľ:

Mesto Trnava
[Odkaz na projekt](#)




Popis navrhovaného riešenia:

Celková revitalizácia verejných priestorov sídliska s ohľadom na súčasné potreby obyvateľov, ktorá prinesie kvalitné krajinársko-architektonické riešenie tohto územia s uplatnením ekologických princípov tvorby a ochrany zelene. Obnovených bude 9 dvorov a centrálna zóna.

Súčasťou komplexnej obnovy bude aj riešenie mestského mobiliáru – najmä herných, športových, a oddychových prvkov, osvetlenia, malých smetných nádob; rekonštrukcia a preriešenie peších a cyklistických prepojení územím; ochrana a výsadba zelene.

Navrhované riešenie má zároveň zohľadňovať zlepšenie environmentálnych aspektov v mestskom prostredí a adaptáciu urbanizovaného prostredia na zmenu klímy.



Rozsah projektu:

115 000 m² – 9 dvorov, centrálna zóna a príslušné zelené plochy

Orientačná cena projektu:

5 – 6 miliónov € (hrubý odhad na základe realizovaných projektov)

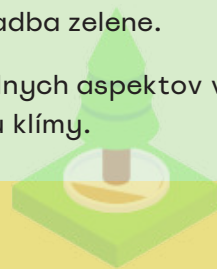
Štádium projektu:

V roku 2019 – 2020 sa realizovalo

participatívne plánovanie, je spracovaná projektová dokumentácia pre územné rozhodnutie a spracováva sa PD pre stavebné povolenie a realizáciu stavby. V rozpočte mesta je schválená čiastka 227 000 eur na projektovú dokumentáciu.

Ďalšie kroky:

Po spracovaní PD bude podaná žiadosť o stavebné konanie



6.1.11 Debarierizácia mesta

Lokalita:

Celé mesto

Navrhovateľ:

Obyvatel' Trnavy a Mesto Trnava

Popis navrhovaného riešenia:

Postupná debarierizácia všetkých peších a cyklistických trás v meste – najmä úpravy obrubníkov, nájazdov k priechodom pre peších, vodiace pásy. Cieľom je, aby boli pešie trasy prístupné všetkým ľuďom bez ohľadu na vek alebo pohybové obmedzenia.



Rozsah projektu:

Debarierizácia 3 – 5 km chodníkov ročne

Orientačná cena projektu:

100 – 300 tisíc € ročne (dlhoročný projekt)

Štádium projektu:

Návrh vzišiel od obyvateľa. Samospráva podporuje postupnú debarierizáciu na území mesta. Napr. pri rekonštrukciách ciest a chodníkov sú navrhované aj zapracovávané aj podmienky bezbariérovosti.

Ďalšie kroky:


Spracovať opätovnú pasportizáciu bezbariérových riešení.



6.1.12 Umenie vo verejnom priestore

Lokalita:

Celé mesto



Navrhovateľ:

Obyvatel' Trnavy / Zaži! v Trnave

Popis navrhovaného riešenia:

Cieľom je dlhodobé systematické pridávanie umeleckých diel do verejného priestoru mesta tak, aby sa umelecké diela stali aj pravidelnou súčasťou zadaní architektonicko-urbanistických súťaží a návrhov. Išlo by o rôzne umelecké diela, ako sochy, mozaiky, fontány, malby vo verejnom priestore a rôzne iné.



Rozsah projektu:

Minimálne 1 akvizícia diela (priamy nákup podľa výberu mesta) a 1 umelecká súťaž ročne – dokopy teda minimálne dve nové diela za rok

Orientačná cena projektu:

100 – 300 tisíc € ročne (dlhoročný projekt)

Štádium projektu:

Návrh vzišiel od obyvateľa. V rámci pripravovaných revitalizácií vnútroblokov sú v pláne umiestniť aj umelecké diela (obytný súbor Golianova, vnútrobloky Tehelná, vnútrobloky na Čajkovského)

Mestský kurátor navrhuje jednu priamu akvizíciu a jednu súťaž ročne, aby umenie pribúdalo rôznorodé a priebežne.

Ďalšie kroky:

Navýšenie ročného rozpočtu mestskej organizácie Zaži! o finančné prostriedky na umelecké diela vo verejnom priestore.

6.1.13 Vytvorenie námestia so zeleňou na Ulici V. Clementisa

Lokalita:


Trnava – Východ,
Ulica V. Clementisa 13

Navrhovateľ:

Obyvatel' Trnavy

Popis navrhovaného riešenia:

Vytvorenie malého verejného priestoru na mieste aktuálneho parkoviska, aby bol priestor príjemnejší pre chodcov a dal sa využívať aj na pobytové aktivity a trávenie času, napr. na posedenie.



Súčastou obnovy bude aj riešenie mestského mobiliáru – najmä oddychových prvkov, osvetlenia, malých smetných nádob; rekonštrukcia a preriešenie peších prepojení územím; ochrana a výsadba zelene.

Rozsah projektu:

Približne 2000 m² – malé námestie

Orientačná cena projektu:

100 – 300 tisíc € (odhad podľa podobných realizovaných projektov)

Štádium projektu:

Návrh vzišiel od obyvateľa. Aktuálne je časť lokality vymedzená ako parkovacia zóna B.

Ďalšie kroky:

Spracovanie overovacej štúdie s variantami na OURaK.



6.1.14 Bezbariérové prepojenia na sídlisku Na hlinách - Okružná



Lokalita:

Trnava – Sever,
Ulica Na hlinách 13 – 14,
smer Okružná



Navrhovateľ:

Obyvatelia Trnavy

Popis navrhovaného riešenia:

Vybudovanie bezbariérového pešieho a cyklistického napojenia medzi sídliskom Na hlinách a Okružnou ulicou.

Varianty: bezbariérová rampa, bezbariérový chodník alebo výtah. Konkrétne riešenie bude vybraté po odbornom posúdení realizovateľnosti jednotlivých variantov.



Rozsah projektu:

Približne 1 000m² – bezbariérová rampa, výtah

Orientačná cena projektu:

100 – 300 tisíc € (hrubý odhad na základe realizovaných projektov)

Štádium projektu:

Návrh vzišiel od obyvateľa Trnavy. Spracovaná štúdia realizovateľnosti.

Ďalšie kroky:

Spracovanie zadania na OÚRaK.

6.1.15 Viac oplotených výbehov pre psy

Lokalita:

Gelé územie mesta

Navrhovateľ:

Obyvatel' Trnavy

Popis navrhovaného riešenia:

Vytvorenie dostatočne priestraných oplotených výbehov pre psy na viacerých miestach v meste, kde by sa dali psy bezpečne pustiť z vôdzky. Výbehy by obsahovali aj príslušný mobiliár – lavičky, osvetlenie, odpadkový kôš na výkaly, prípadne aj agility prvky pre psov.



Okrem bezpečnosti by sa zabezpečili aj priestory na stretávanie pre komunitu psičkárov. Koncentrované venčenie psov vo výbehoch by zároveň pomohlo riešiť problém znečisťovania verejného priestoru.

Rozsah projektu:

Približne 500 m² na jeden výbeh



Orientačná cena projektu:

Do 100 tisíc € na jeden výbeh (hrubý odhad na základe realizovaných projektov)

Štádium projektu:

Návrh vzišiel od obyvateľa Trnavy. Aktuálne sa počíta s oploteným výbehom pri revitalizácii vnútrobloku na Spartakovskej a obytného súboru Golianova.

Téma výbehov pre psy je veľmi polarizujúca medzi obyvateľmi. Na jednej strane psičkári vyžadujú výbehy, ale zároveň sú aj obyvatelia ktorí nemajú psa a aj keď by privítali vyhradené výbehy, tak nie v blízkosti svojho bývania.

Je teda problém vybrať vhodné lokality kde by mohli vzniknúť. Pri revitalizáciách verejných priestranstiev sa samospráva snaží navrhovať aj volné alebo oplotené výbehy, avšak nie vždy sa to stretne s pochopením miestnych obyvateľov.

Ďalšie kroky:

Oba projekty, v rámci ktorých je v pláne vybudovať aj oplotené výbehy sú v štádiu prípravy (obytného súboru Golianovej bude podaná žiadosť o stavebné konanie a vnútroblok na Spartakovskej už má právoplatné stavebné konanie). Odbor územného rozvoja a koncepcií MsÚ vytipuje vhodné lokality a nastaví štandard výbehov pre psy (plot, bránka, voda, lavičky, kôš..).

6.1.16 Športovisko na Ulici T. Tekela a J. Slottu

Lokalita:

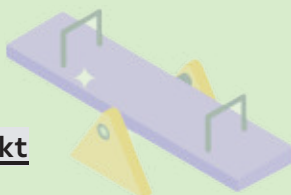
Trnava – Východ

Ulica T. Tekela, J. Slottu

Navrhovateľ:

Mesto Trnava

[Odkaz na projekt](#)



Popis navrhovaného riešenia:

Nové, moderné multifunkčné športové ihrisko vznikne na zastaranom asfaltovom ihrisku

medzi ulicami T. Tekela a J. Slottu. Po zrekonštruovaní bude slúžiť na viacero druhov športov – napríklad rekreačný futbal, streetball alebo nohejbal a bude doplnené o prvky workoutu a petang. Umožní rozvíjať športové zručnosti mladších návštevníkov, priestor na aktívne trávenie voľného času tam však nájdu všetky vekové kategórie.

V rámci projektu budú zrekonštruované aj prístupové chodníky z vodopriepustných povrchov. Ihrisko bude oplotené a kvôli bezpečnosti areálu bude zrealizovaná aj príprava na kamerový systém. Okolie ihriska bude doplnené stojanmi na bicykle, lavičkami, pitnou fontánkou a odpadkovými košmi.

Rozsah projektu:

1 875 m² – revitalizácia športoviska

Orientačná cena projektu:

Približne 600 tisíc € (hrubý odhad projektantov)

Štádium projektu:

Spracovaná ideová štúdia, ktorá bola prezentovaná verejnosti. Spracováva sa projektová dokumentácia pre stavebné povolenie a realizáciu stavby, na ktorú sú v rozpočte mesta na rok 2023 vyčlenené výdavky vo výške 26 000 eur.

Ďalšie kroky:

Po kontrole PD pre stavebné povolenie a realizáciu stavby budú známe aj realizačné náklady. Ďalším krokom bude podanie žiadosti o stavebné konanie.

6.1.17 Pešie prepojenie na sídlisku Na hlinách – Strmá

Lokalita:

Trnava – Sever,
Ulica Na hlinách – smer Strmá


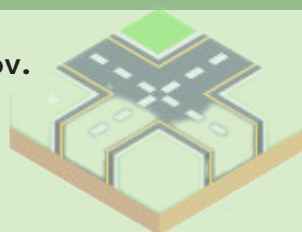

Navrhovateľ:

Obyvatelia Trnavy

Popis navrhovaného riešenia:

Vybudovanie pešieho napojenia
medzi sídliskom Na hlinách
a Strmou ulicou.

Konkrétne riešenie bude vybraté
po odbornom posúdení
realizovateľnosti jednotlivých variantov.



Rozsah projektu:

Približne 300m² – schodisko, bezbariérová rampa

Orientačná cena projektu:

Do 100 tisíc € (hrubý odhad na základe realizovaných projektov)

Štádium projektu:

Návrh vzišiel od obyvateľa Trnavy. Spracovaná štúdia realizovateľnosti.

Ďalšie kroky:

Spracovanie zadania na OÚRaK.

6.1.18 Revitalizácia verejného priestoru okolo Kultúrneho domu v Modranke

Lokalita:


Trnava – Modranka,
Sereďská ulica 122

Navrhovateľ:

Obyvatel' Trnavy, Mesto Trnava

Popis navrhovaného riešenia:

Vytvorenie príjemného pobytového priestoru pred Kultúrnym domom v Modranke. Súčasťou komplexnej obnovy bude aj riešenie mestského mobiliáru – najmä oddychových prvkov, osvetlenia, malých smetných nádob a ochrana aj výsadba zelene.



Rozsah projektu:

Približne 500 m² – nástupný priestor pred Kultúrnym domom a okolie

Orientačná cena projektu:

100 - 300 tisíc € (odhad podľa podobných realizovaných projektov)

Štádium projektu:

Projektová dokumentácia je spracovaná.

Ďalšie kroky:

Podanie žiadosti o stavebné konanie. Schválenie finančných prostriedkov vo výške 200 tis eur v mestskom rozpočte.



6.1.19 Prepojenie ulíc Jarná a Seredská

Lokalita:

Trnava-Modranka
Jarná a Seredská ulica

Navrhovateľ:

Obyvateľ Trnavy

Popis navrhovaného riešenia:

Vytvorenie prepojenia medzi ulicami a zabezpečenie bezbariérového prístupu k zastávke MHD.

Rozsah projektu:

Približne 200 m² – bezbariérové prepojenie dvoch ulíc

Orientačná cena projektu:

Do 100 tisíc € (hrubý odhad na základe realizovaných projektov)

Štádium projektu:

Návrh vzišiel od obyvateľa Trnavy. Spracovaná štúdia realizovateľnosti.

Ďalšie kroky:

Spracovanie zadania na OÚRaK.



6.2 Zdôvodnenie projektov, ktoré sa nedostali do užšieho výberu

Projekty boli vyberané v prvom rade na základe ich poradia v hlasovaní verejnosti. Dôraz sa kládol aj na to, aby boli vybrané projekty z každej mestskej časti, a to nielen podľa celkového poradia, ale aj podľa lokálnej dôležitosti. Aj preto boli výsledky vyhodnotené aj v jednotlivých mestských častiach samostatne.

Projekty, ktoré sa do hlasovania nedostali teda nedosiahli dostatočný počet hlasov na to, aby boli medzi prvými či už celkovo, alebo vo svojej mestskej časti.

Počet projektov, ktoré sa budú môcť dostať do rozpočtu bol od začiatku nastavený na približne 10 projektov. Aktuálny počet 18 projektov je teda stále iba predbežným výberom podľa vyššie spomenutých kritérií a bude sa ešte pravdepodobne znižovať.



6.3 Výstupy z verejných stretnutí k výberu projektov obyvateľmi v marci 2023

V rámci výberu projektov obyvateľmi sme realizovali tri podporné verejné stretnutia. Zamerané boli na predstavenie celého procesu Plánuj mesto -> posuň miesto a na vytvorenie priestoru na diskusiu o tom čo je pre obyvateľov dôležité pri výbere projektov. T. j. podľa akých kritérií sa pri výbere projektov obyvateľia rozhodujú. Súčasne na verejných stretnutiach účastníci vyberali projekty, ktoré by chceli aby mesto realizovalo ako prvé.

Verejné stretnutia sa konali v podvečerných hodinách od 17tej do cca 19tej hodiny v rôznych dňoch v týždni a rôznych mestských častiach tak aby si obyvateľia mohli vybrať čas alebo miesto ktoré im viac vyhovuje.

14. marca sa stretnutie konalo v Klube seniorov na Limbovej ulici (na sídlisku Linčianska, v MČ Trnava Juh,)

17. marca v Komunitnom centre (tzv. U Kubáňa) na Ľudovej ulici (na Kopánke, v MČ Trnava Sever)

22. marca bolo stretnutie v Klub seniorov na Hlavnej ulici (v centre mesta, v MČ Trnava Stred)

Stretnutia boli ohlásené prostredníctvom: web stránky mesta, stránky planujmesto.trnava.sk, na portáli Munipolis, cez plagáty v meste a v mestských organizáciách, v Novinkách z Radnice, v Trnavskom rádiu, v mestskej televízii MTT a tiež cez sociálne siete mesta a prostredníctvom pošty ako pozvánka do schránok obyvateľom a reklamou v online médiách.

Účasť na stretnutiach bola nízka, dovedna prišlo 40 obyvateľov. Dvaja obyvateľia prišli opakovane. Aj napriek nízkej účasti diskusie s obyvateľmi prinášajú cenné **informácie o tom čo obyvateľia považujú prioritné vo vzťahu k verejným priestorom**. Kritériám výberu projektov podľa obyvateľov Trnavy sa venujeme v kapitole 4.1 tejto správy.

Pomerne malú účasť obyvateľov na verejných stretnutiach pripisujeme viacerým okolnostiam:

- išlo o pilotný ročník, formát participatívneho procesu je pre obyvateľov nový a zatiaľ len budujeme ich dôveru v zmyslupnosť ich zapojenia do ponúknutých aktivít (týka sa celkovej zapojenosti obyvateľov.)
- Obyvateľia považovali vyjadrenie svojich priorít online formou za dostatočné.
- V rámci propagácie procesu sa nám nepodarilo dostatočne jasne komunikovať ciele a program stretnutí, čo mohlo byť viesť k nedostatočnému záujmu zo strany obyvateľov.
- Výber projektov občanmi je nekonfliktná téma, sama osebe nevyvoláva obavy a spontánnu potrebu mobilizácie obyvateľov. Väčšina obyvateľov nemala konkrétne obavy, ktoré by s mestom potrebovali diskutovať (s výnimkou Linčianskej, kde prišli obyvateľia "zabojovať za svoje sídlisko")
- Zároveň zacielenie na celé mesto znižuje lokálnu zapojenosť v mestských častiach.



6.3.1 Výber projektov na stretnutiach

Účastníci stretnutia mohli na stretnutiach, obdobne ako aj cez webový portál Munipolis, vybrať projekty, ktoré podľa nich majú byť prioritou mesta. Výber projektov sme realizovali multihlasovaním. Každý účastník mohol z celkového počtu 30 veľkých projektov vybrať 10 projektov a celkového počtu 24 malých projektov vybrať 8 projektov.

Pred samotným pridelovaním bodov mali účastníci čas zoznámiť sa s celými textami projektov (dostali ich pri vstupe na stretnutie) a mohli sa tiež pýtať doplňujúce otázky. Väčšina ich otázok sa týkala dovysvetlenia podrobností projektov a tiež lokalizácie projektov.

Poradia výberu uvádzame pre každé stretnutie zvlášť. Sumár hlasov za všetky stretnutia by bol vzhľadom na rozdielne počty účastníkov na stretnutiach nevýpovedný. Výsledky výberu projektov obyvateľmi z jednotlivých stretnutí potvrdzujú slovnou vyjadrenú podporu lokálnych projektov.

14. marca 2023, stretnutie na sídlisku Linčianska, v MČ Trnava Juh, počet účastníkov 20.

Projekty, ktoré nie sú uvedené v tabuľke nedostali žiadne hlasy na stretnutí.

Veľké projekty - lokálne	Počet hlasov
Revitalizácia obytného súboru na Ul. Gen. Goliana	12
Revitalizácia zeleného pásu pri horúcovode na uliciach Gen.Goliana a Nerudovej	9
Rekonštrukcia Orgovánovej ulice	3
Revitalizácia vnútroblokov na Ul. Na Hlinách	3
Komunitná klubovňa Pyžamo	2
Revitalizácia vnútroblokov na ulici L. Podjavorinskej	1
Rekonštrukcia Hodžovej ulice	1
Rekonštrukcia námestia v Modranke	1
Veľké projekty - celomestské	
Revitalizácia Parku Janka Kráľa	3
Revitalizácia kúpaliska Kamenný mlyn	3
Úprava priestoru pred OD Jednota	3
Revitalizácia parku Pri kalvárií	2
Revitalizácia železničného depa	2
Prírodný cintorín	1

Malé projekty - lokálne	Počet hlasov
Pešie prepojenie na sídlisku Na Hlinách - Strmá	6
Výbeh pre psy na Linčianskej	5
Revitalizácia zelenej plochy na Nezábudkovej ulici	4
Revitalizácia verejného priestoru na Tamaškovičovej	3
Prepojenie ulíc Jarná a Seredská	2
Bezbariérová prepojenie na sídlisku Na hlinách - Okružná	1
Doplnenie herného mobiliáru pre dospelých na Prednádraží	1
Basketbalové ihrisko oproti pumptracku	1
Revitalizácia dvoru na Koniarekovej	1
Malé projekty - celomestské	
Umenie verejnom priestore	2
Viac oplotených výbehov pre psov	2
Debarierizácia mesta	2

17. marca 2023, stretnutie na Kopánke, v MČ Trnava Sever, počet účastníkov 10

Projekty, ktoré nie sú uvedené v tabulke nedostali žiadne hlasy na stretnutí.

Velké projekty - lokálne	Počet hlasov
Revitalizácia vnútroblokov na Ul. Na Hlinách	7
Revitalizácia dvorov na Špačinskej ceste	6
Komunitná klubovňa Pyžamo	3
Revitalizácia zeleného pásu pri horúcovode na uliciach Gen. Goliana	3
Rekonštrukcia Orgovánovej ulice	2
Revitalizácia vnútrobloku v Jame [Tehelná, Bučianska, V. Glementisa]	2
Rekonštrukcia Hodžovej ulice	1
Revitalizácia dvorov na Tehelnej	1
Revitalizácia obytného súboru na Ul. Gen. Goliana	1
Revitalizácia vnútrobloku na Spartakovskej	1
Revitalizácia vnútroblokov na Hospodárskej a Kalinčiakovej	1
Velké projekty - celomestské	
Kravský pasienok Central Park Sever	9

Mestské environcentrum vo Vodárenskej záhrade	7
Revitalizácia parku Pri kalvárií	5
Úprava priestoru pred OD Jednota	5
Revitalizácia kúpaliska Kamenný mlyn	4
Revitalizácia krajiny povodia Parnej v lokalite Medziháj	3
Prírodný cintorín	3
Revitalizácia Parku Janka Kráľa	2
Revitalizácia parčíku pri synagóge	2
Vyhliadková veža v Kamennom mlyne	1

Malé projekty - lokálne	Počet hlasov
Pešie prepojenie na sídlisku Na Hlinách - Strmá	9
Bezbariérové prepojenie na sídlisku Na hlinách - Okružná	7
Výbeh pre psy na Zátvore	6
Športovisko na Ulici. T. Tekela a J. Slottu	4
Výbeh pre psy na Družbe	3
Vytvorenie námestia so zeleňou na Ulici VI. Clementisa	2
Revitalizácia vnútrobloku na Ulici V. Clementisa 44 - 47	2
Prepojenie ulíc Jarná a Seredská	2
Revitalizácia ihriska na Átriovej ulici	2
Revitalizácia priestoru na Ulici VI. Clementisa 52	1
Revitalizácia verejného priestoru okolo Kultúrneho domu v Modranke	1
Výbeh pre psy v blízkosti centra	1
Doplnenie herného mobiliáru pre dospelých na Prednádraží	1
Pešie prepojenie za Billou na Spartakovskej	1
Revitalizácia zelenej plochy na Nezábudkovej ulici	1
Malé projekty - celomestské	
Umenie verejnom priestore	6
Debarierizácia mesta	5
Viac oplotených výbehov pre psov	3

Vytvorenie mestského dizajn-manuálu verejného priestoru	2
---	---

22. marca 2023, stretnutie v Klub seniorov v centre mesta, v MČ Trnava Stred, počet účastníkov 14

Projekty, ktoré nie sú uvedené v tabuľke nedostali žiadne hlasy na stretnutí.

Velké projekty - lokálne	Počet hlasov
Revitalizácia zeleného pásu pri horúcovode na uliciach Gen. Goliana	6
Rekonštrukcia Orgovánovej ulice	4
Revitalizácia vnútrobloku v Jame (Tehelná, Bučianska, V. Clementisa)	4
Revitalizácia vnútroblokov na Hospodárskej a Kalinčiakovej	4
Komunitná klubovňa Pyžamo	4
Revitalizácia dvorov na Špačinskej ceste	3
Revitalizácia obytného súboru na Ul. Gen. Goliana	3
Revitalizácia vnútroblokov na ulici J. Slottu	2
Revitalizácia vnútroblokov na ulici L. Podjavorinskej	2
Revitalizácia vnútroblokov na Ul. Na Hlinách	2
Revitalizácia vnútroblokov na Čajkovského	2
Rekonštrukcia námestia v Modranke	2
Rekonštrukcia Hodžovej ulice	1
Revitalizácia dvorov na Tehelnej	1
Revitalizácia vnútrobloku na Spartakovej	1
Velké projekty - celomestské	
Revitalizácia Parku Janka Kráľa	11
Revitalizácia parku Pri kalvárii	9
Revitalizácia kúpaliska Kamenný mlyn	9
Úprava priestoru pred OD Jednota	8
Revitalizácia železničného depa	8
Revitalizácia parčíku pri synagóge	7
Kravský pasienok Central Park Sever	6
Vyhliadková veža v Kamennom mlyne	6
Mestské envirocentrum vo Vodárenskej záhrade	5

Revitalizácia krajiny povodia Parnej v lokalite Medziháj	3
Prírodný cintorín	3

Malé projekty - lokálne	Počet hlasov
Vytvorenie námestia so zeleňou na Ulici VI. Clementisa	9
Pešie prepojenie za Billou na Spartakovskej	7
Basketbalové ihrisko oproti pumptracku	7
Výbeh pre psy v blízkosti centra	6
Pešie prepojenie na sídlisku Na Hlinách - Strmá	6
Bezbariérová prepojenie na sídlisku Na hlinách - Okružná	5
Prepojenie ulíc Jarná a Seredská	5
Doplnenie herného mobiliáru pre dospelých na Prednádraží	4
Revitalizácia verejného priestoru okolo Kultúrneho domu v Modranke	3
Športovisko na Ulici. T. Tekela a J. Slottu	3
Revitalizácia verejného priestoru na Tamaškovičovej	3
Výbeh pre psy na Linčianskej	2
Výbeh pre psy na Zátvore	2
Revitalizácia ihriska na Átriovej ulici	2
Revitalizácia dvoru na Koniarekovej	2
Výbeh pre psy na Družbe	2
Revitalizácia priestoru na Ulici VI. Clementisa 52	1
Malé projekty - celomestské	
Debarierizácia mesta	9
Umenie verejnom priestore	8
Viac oplotených výbehov pre psy	4
Vytvorenie mestského dizajn-manuálu verejného priestoru	3

6.3.2 Otázky k vybraným projektom

1. Obyvateľov zaujímalo prečo projekt **revitalizácie obytného súboru na ul. Gen. Goliana** trvá niekoľko rokov, či sa na ňom pracuje, alebo či je projekt zastavený. Dĺžka procesu a nedostatok informácií u obyvateľov vyvoláva obavy, že sa nezrealizuje. Cítia že na ich sídlisku sa dlhodobo nič nedeje. Uvítali by o projekte viac informovať a pravidelne aktualizovať aj informácie na tabuliach v sídlisku.
2. Návrh pri **Kravskom pasienku**, tam kde je pešia cesta urobiť aj cestu pre vozidlá (pri Trnávke). Iný účastník namietal.
3. Návrh k doplneniu psích venčovísk doplniť aj **projekt/príručku pre psičkárov** aj s mapkou lokalít na venčenie psov. *“Venčovisko je prvý krok, ale treba ľudí dovzdelat' čo to znamená byť psičkárom.”*
4. Návrh robiť aj **psie parky** a venčoviská s bohatším vybavením
5. Otázky k **Prírodnému cintorínu**. Čo presne si po tým predstaviť? V projekte je napísaná plocha 35 000m², čo je viac ako jestvujúci cintorín. Zaznela otázka, či nemá byť časť tejto plochy rezervovaná aj pre klasický cintorín. (Odpoveď Prírodný cintorín nie je len cintorín na pochovávanie, ale aj park s krajinnou úpravou, ktorého veľké časti majú rôzne funkcie.)
6. Otázka na **Parčík na synagóge**. Prečo projekt stojí? Je tam kopa hliny a burina. Odpoveď: Kvôli nálezom pri archeologickom prieskume sa musela úplne zmeniť projektová dokumentácia. Našli sa tu historické pivnice a prieskum stále pokračuje.
7. Otázky k **revitalizácii pásu pri horúcovode** na ulici gen. Goliana: V páse zelene už boli dosadené nové stromy. Znamená, že sa ide znova investovať do toho istého územia? Odpoveď: Ide o podnet od obyvateľov. Cieľom je doplnenie miesta kde sa stretávajú psičkami a mládež o viac mestského mobiliáru, peších trás a psí výbeh.



Mesto Trnava, 2023

Metodika participatívneho procesu

Za PDGS:

Ing. arch. Viera Kiseľová

Karolína Miková, PhD.

Za Mesto Trnava:

Mgr. Ivana Vidová

Realizácia aktivít

Za PDGS:

Bc. Ivana Ivanová

Ing. arch. Viera Kiseľová

Karolína Miková, PhD.

Mgr. Bohdan Smieška

Ing. Hana Zemanová

Za Mesto Trnava:

Ing. Natália Nováková

Mgr. Ivana Vidová

Mgr. Petra Vráblová

Vyhodnotenie procesu a spracovanie správy:

Za PDGS:

Ing. arch. Viera Kiseľová

Za Mesto Trnava:

Mgr. Matej Čagala

Ing. Natália Nováková

Mgr. Ivana Vidová

Správa neprešla jazykovou korektúrou.