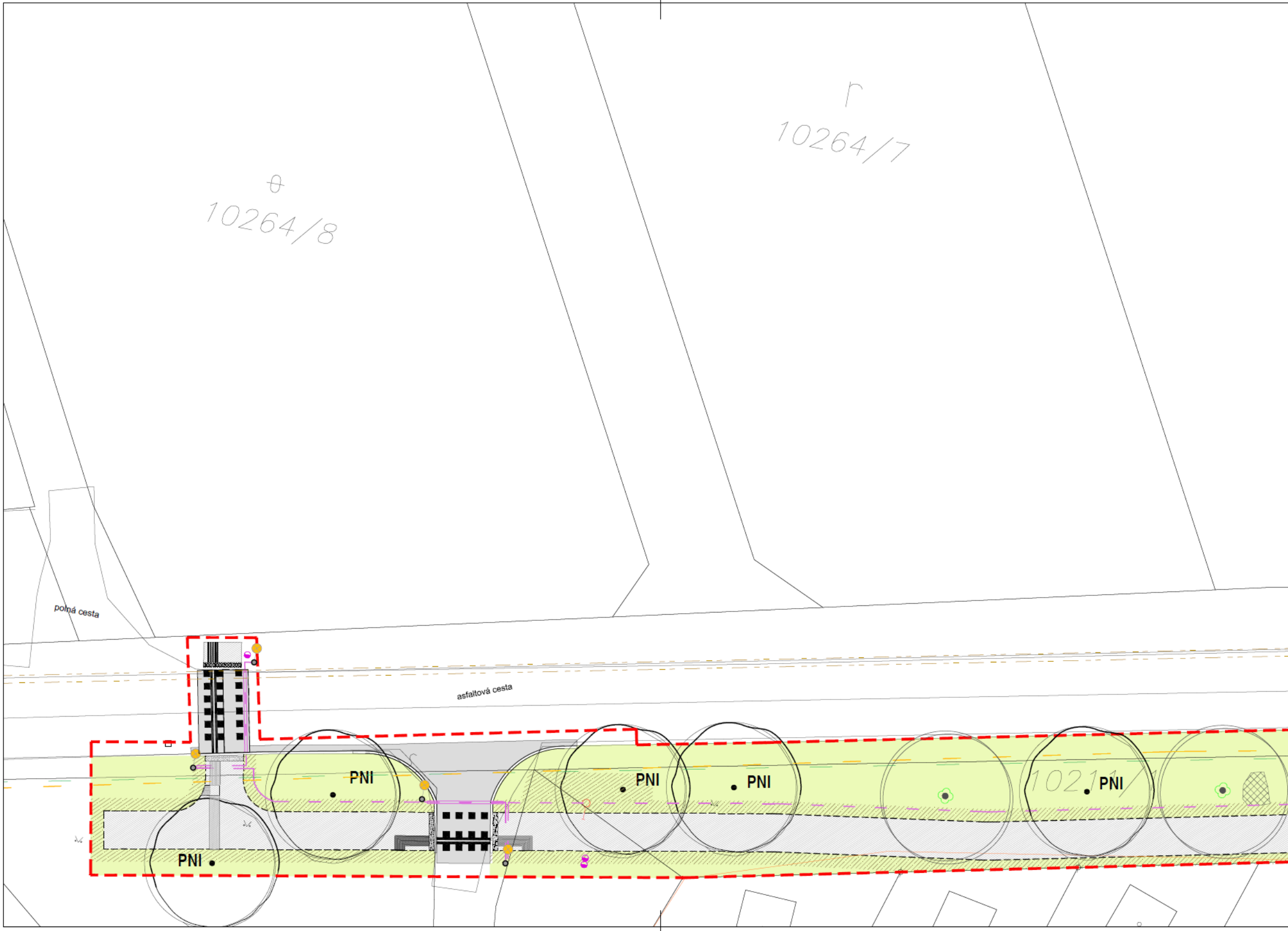
θ
10264/8
r
10264/7
polná cesta
asfaltová cesta
PNI
PNI
PNI
PNI
PNI
PNI
10211/1

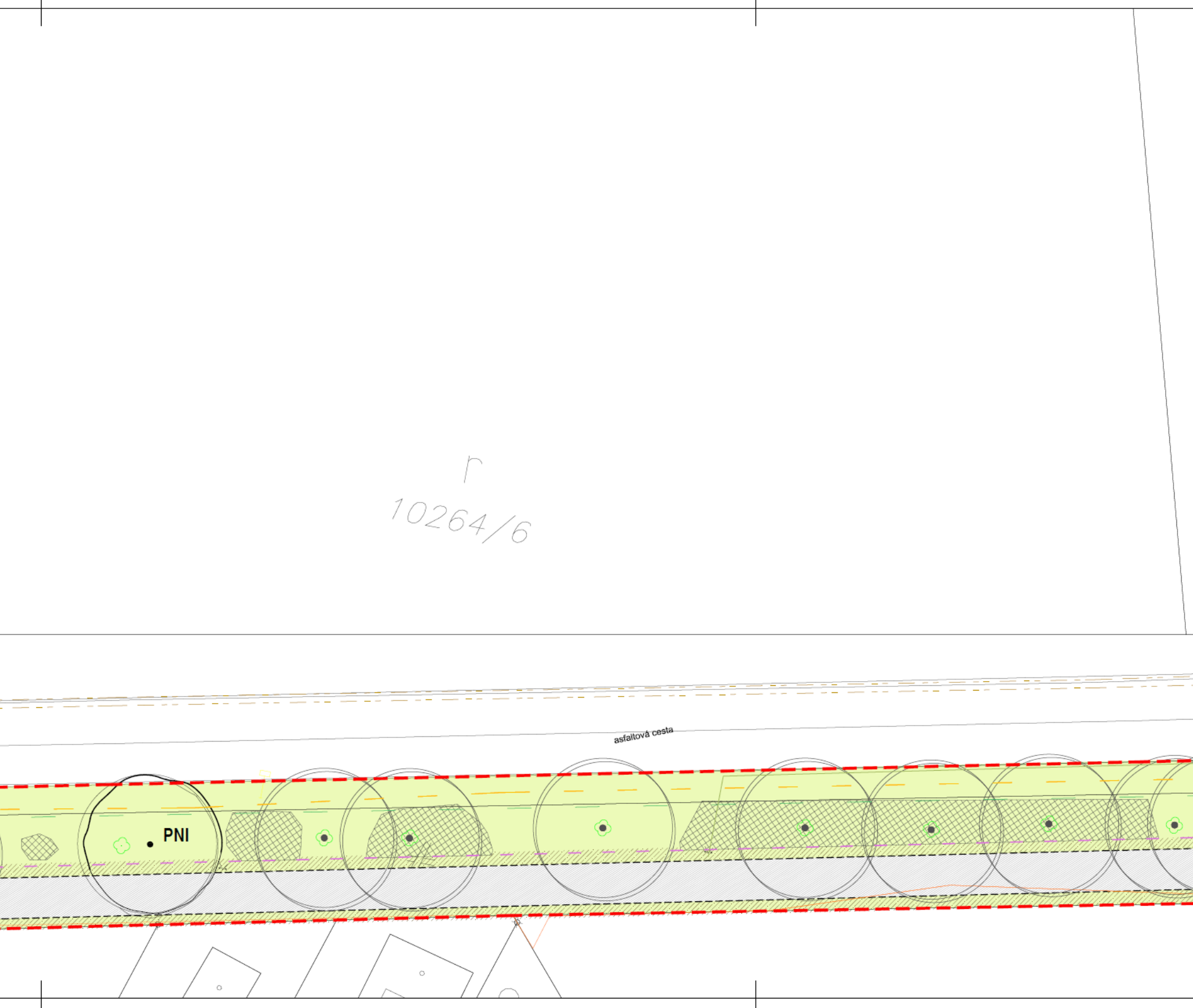
r
10264/6
asfaltová cesta
PNI

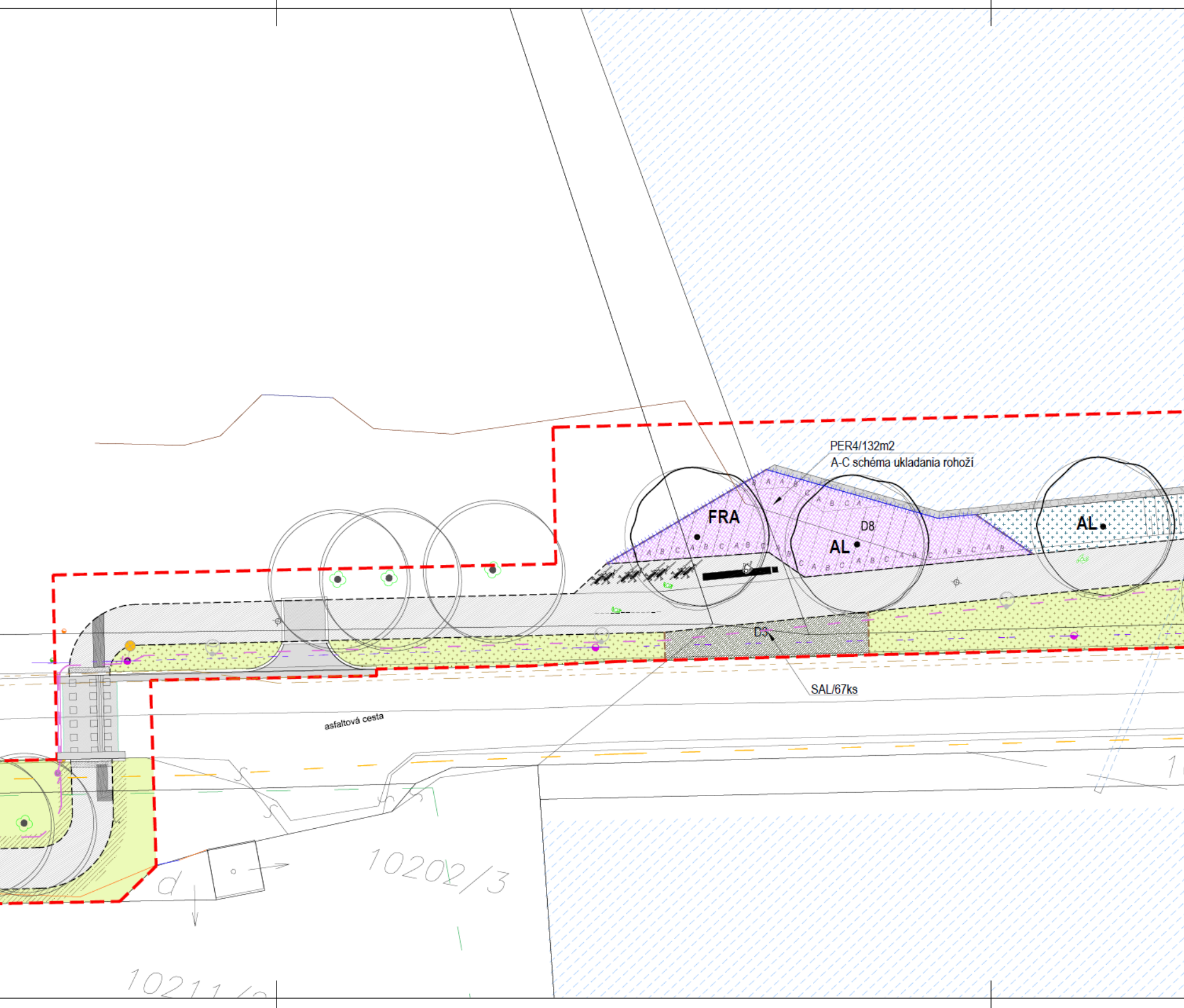
PER4/132m2
A-C schéma ukladania rohoží
FRA
D8
AL
AL
D3
SAL/67ks
asfaltová cesta
10202/3
d
10211/

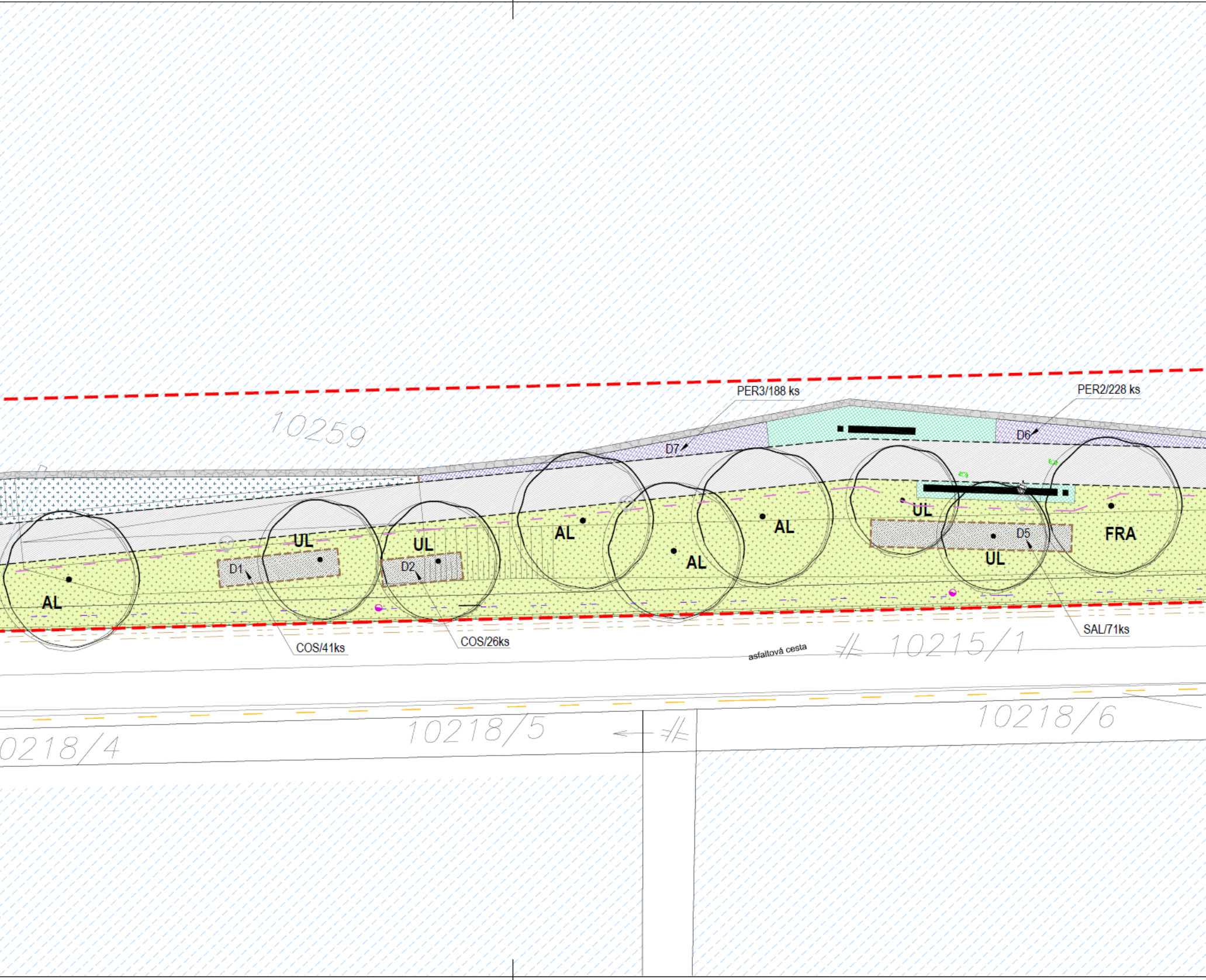
10259
PER3/188 ks
PER2/228 ks
D7
D6
AL
UL
D1
UL
D2
AL
AL
AL
UL
D5
UL
FRA
COS/41ks
COS/26ks
SAL/71ks
asfaltová cesta
10215/1
0218/4
10218/5
10218/6

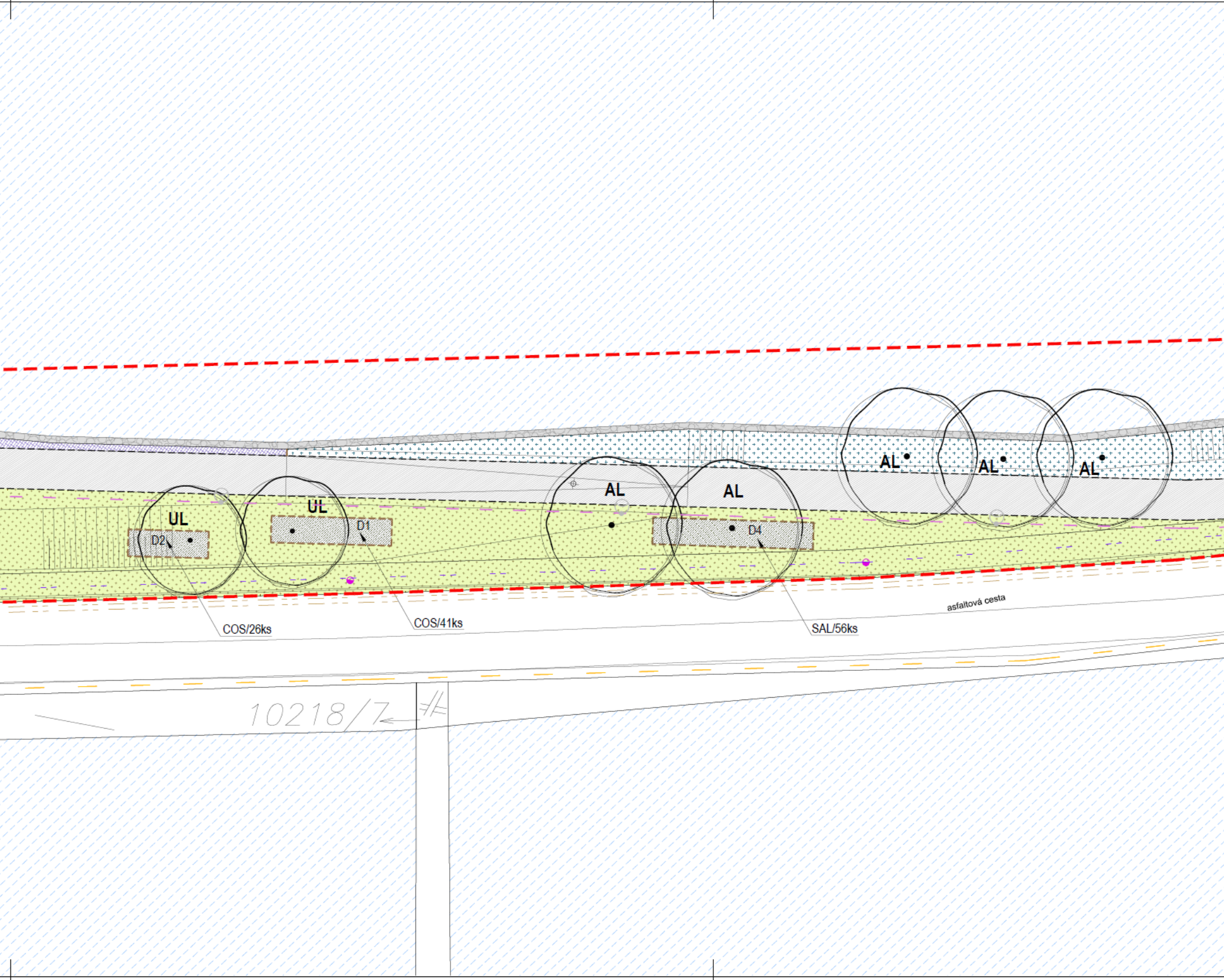
UL
UL
AL
AL
AL
AL
AL
D2
D1
D4
COS/26ks
COS/41ks
SAL/56ks
asfaltová cesta
10218/7

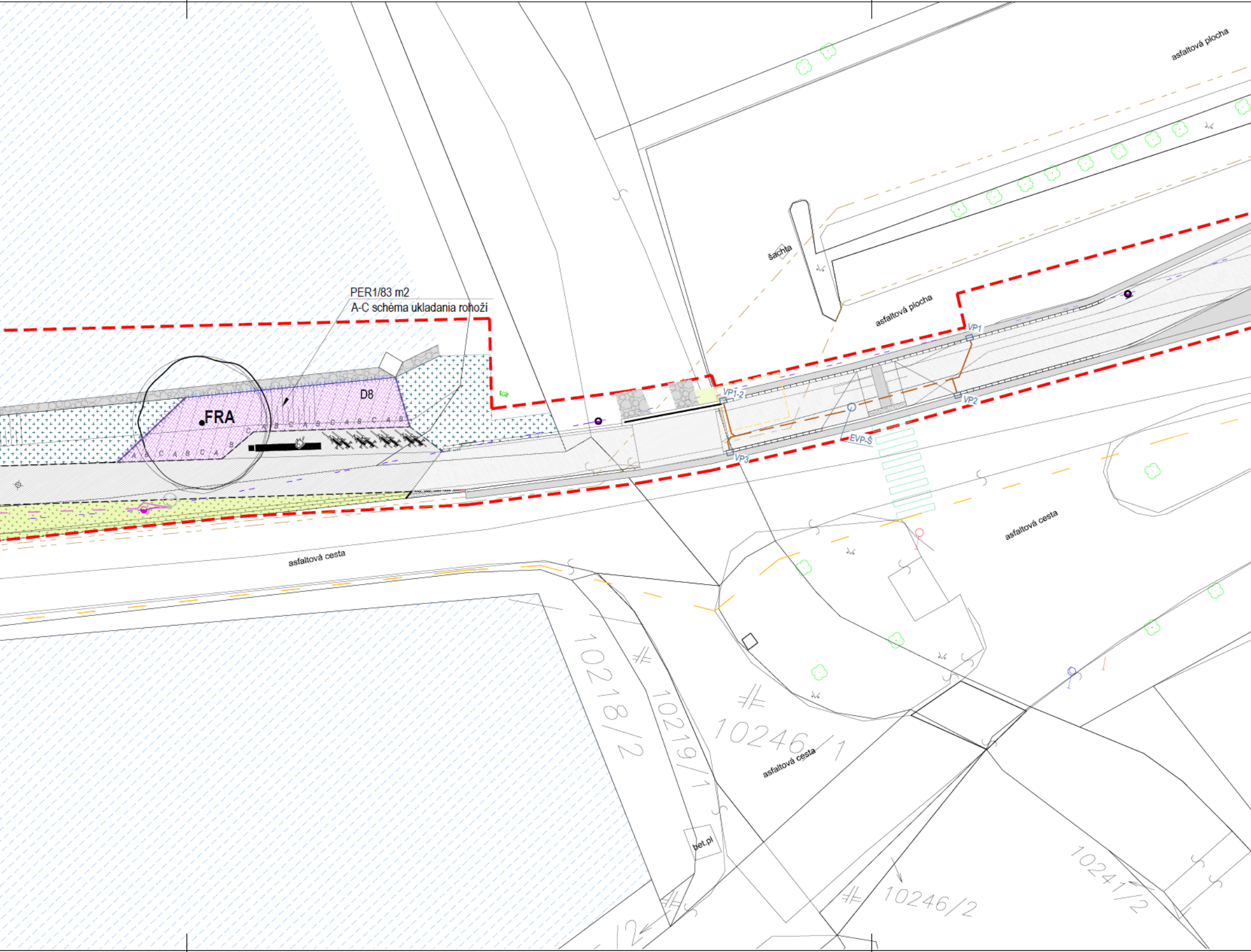
asfaltová plocha
šachta
asfaltová plocha
PER1/83 m2
A-C schéma ukladania rohoží
D8
FRA
VP1
VP1-2
VP2
EVP-Š
VP3
asfaltová cesta
asfaltová cesta
10218/2
10219/1
10246/1
asfaltová cesta
bet.pl
10246/2
10241/2

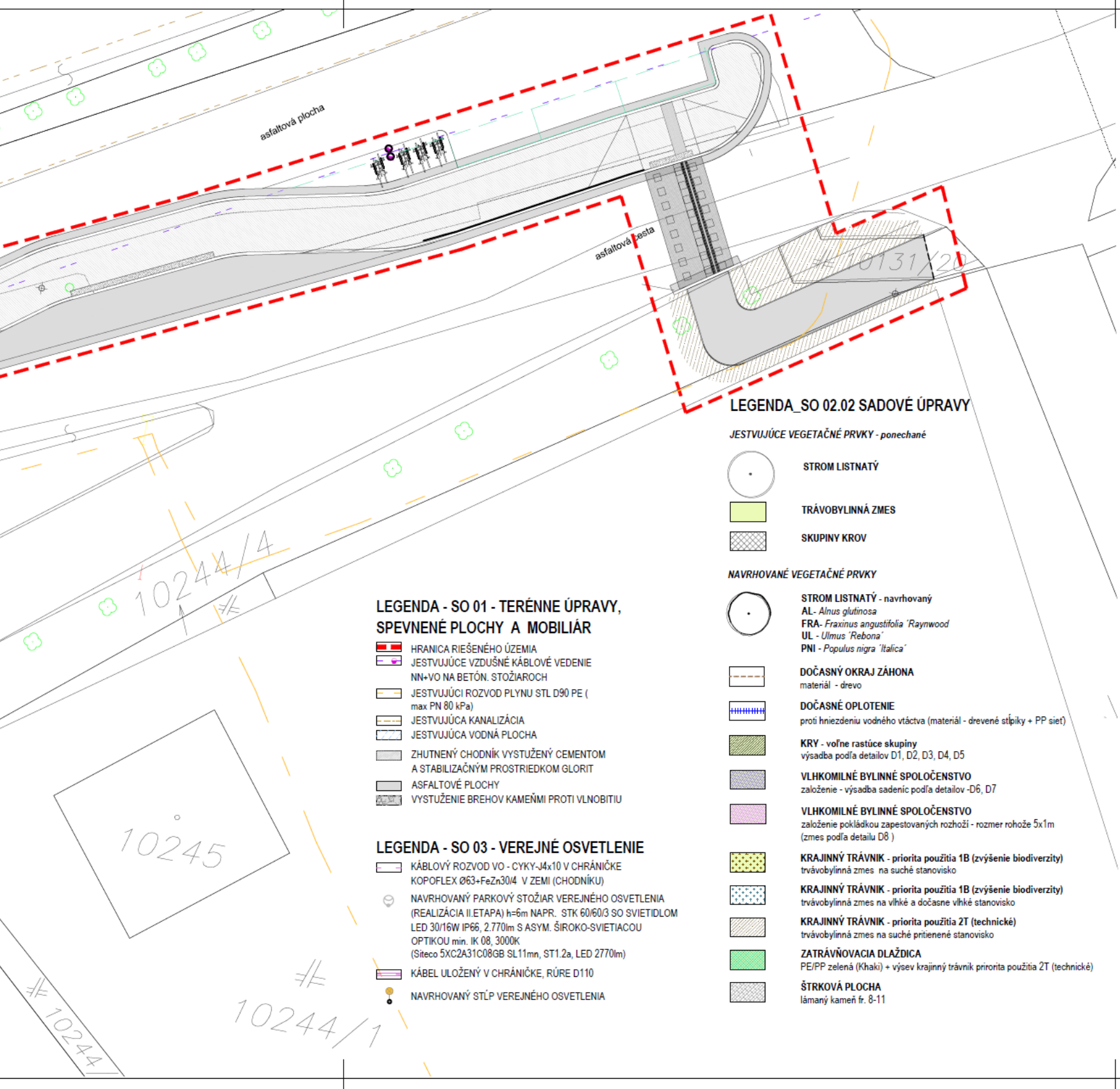
asfaltová plocha
asfaltová cesta
10131/20
10244/4
10245
10244/1
10244/

LEGENDA_SO 02.02 SADOVÉ ÚPRAVY

JESTVUJÚCE VEGETAČNÉ PRVKY - ponechané

- ○ **STROM LISTNATÝ**
- 🟩 **TRÁVOBYLINNÁ ZMES**
- ▨ **SKUPINY KROV**

NAVRHOVANÉ VEGETAČNÉ PRVKY

- ○ **STROM LISTNATÝ - navrhovaný**
  AL- *Alnus glutinosa*
  FRA- *Fraxinus angustifolia ´Raynwood*
  UL - *Ulmus ´Rebona´*
  PNI - *Populus nigra ´Italica´*
- **DOČASNÝ OKRAJ ZÁHONA**
  materiál - drevo
- **DOČASNÉ OPLOTENIE**
  proti hniezdeniu vodného vtáctva (materiál - drevené stĺpiky + PP sieť)
- ▨ **KRY - voľne rastúce skupiny**
  výsadba podľa detailov D1, D2, D3, D4, D5
- ▨ **VLHKOMILNÉ BYLINNÉ SPOLOČENSTVO**
  založenie - výsadba sadeníc podľa detailov -D6, D7
- ▨ **VLHKOMILNÉ BYLINNÉ SPOLOČENSTVO**
  založenie pokládkou zapestovaných rozhoží - rozmer rohože 5x1m
  (zmes podľa detailu D8)
- ▨ **KRAJINNÝ TRÁVNIK - priorita použitia 1B (zvýšenie biodiverzity)**
  trvávobylinná zmes na suché stanovisko
- ▨ **KRAJINNÝ TRÁVNIK - priorita použitia 1B (zvýšenie biodiverzity)**
  trvávobylinná zmes na vlhké a dočasne vlhké stanovisko
- ▨ **KRAJINNÝ TRÁVNIK - priorita použitia 2T (technické)**
  trvávobylinná zmes na suché pritienené stanovisko
- 🟩 **ZATRÁVŇOVACIA DLAŽDICA**
  PE/PP zelená (Khaki) + výsev krajinný trávnik prirorita použitia 2T (technické)
- ▨ **ŠTRKOVÁ PLOCHA**
  lámaný kameň fr. 8-11

LEGENDA - SO 01 - TERÉNNE ÚPRAVY, SPEVNENÉ PLOCHY A MOBILIÁR

- 🟥 HRANICA RIEŠENÉHO ÚZEMIA
- JESTVUJÚCE VZDUŠNÉ KÁBLOVÉ VEDENIE NN+VO NA BETÓN. STOŽIAROCH
- JESTVUJÚCI ROZVOD PLYNU STL D90 PE (max PN 80 kPa)
- JESTVUJÚCA KANALIZÁCIA
- ▨ JESTVUJÚCA VODNÁ PLOCHA
- ▨ ZHUTNENÝ CHODNÍK VYSTUŽENÝ CEMENTOM A STABILIZAČNÝM PROSTRIEDKOM GLORIT
- ▨ ASFALTOVÉ PLOCHY
- ▨ VYSTUŽENIE BREHOV KAMEŇMI PROTI VLNOBITIU

LEGENDA - SO 03 - VEREJNÉ OSVETLENIE

- KÁBLOVÝ ROZVOD VO - CYKY-J4x10 V CHRÁNIČKE KOPOFLEX Ø63+FeZn30/4 V ZEMI (CHODNÍKU)
- NAVRHOVANÝ PARKOVÝ STOŽIAR VEREJNÉHO OSVETLENIA (REALIZÁCIA II.ETAPA) h=6m NAPR. STK 60/60/3 SO SVIETIDLOM LED 30/16W IP66, 2.770lm S ASYM. ŠIROKO-SVIETIACOU OPTIKOU min. IK 08, 3000K
  (Siteco 5XC2A31C08GB SL11mn, ST1.2a, LED 2770lm)
- KÁBEL ULOŽENÝ V CHRÁNIČKE, RÚRE D110
- ● NAVRHOVANÝ STĹP VEREJNÉHO OSVETLENIA

POZNÁMKA:

- PRÍPADNÉ NEJASNOSTI RESP. NEZROVNALOSTI V PROJEKTE JE NUTNÉ BEZODKLADNE OZNÁMIŤ ZODPOVEDNÉMU PROJEKTANTOVI ČASTI PROJEKTU!
- PRED ZAČATÍM VÝKOPOVÝCH PRÁC JE NUTNÉ VYTÝČIŤ INŽINIERSKE SIETE !
- PROJEKTOVÁ DOKUMENTÁCIA VYCHÁDZA Z MERANÍ USKUTOČNENÝCH GEODETOM V MÁJI 2018
- PROJEKTOVÁ DOKUMENTÁCIA NENAHRÁDZA DIELENSKÚ DOKUMENTÁCIU DODÁVATEĽA !
- NEODDELITEĽNOU SÚČASŤOU VÝKRESU JE SPRIEVODNÁ SPRÁVA, SÚHRNNÁ TECHNICKÁ SPRÁVA, VŠETKY ŠPECIFIKÁCIE A OSTATNÉ VÝKRESY PROJEKTOVEJ DOKUMENTÁCIE !
- VŠETKY VÝKOPOVÉ PRÁCE ROBENÉ V OCHRANNOM PÁSME PODZEMNÝCH VEDENÍ MUSIA BYŤ USKUTOČNENÉ RUČNE AK NIE JE INÁ POŽIADAVKA SPRÁVCU SIETE !
- BÚRACIE A VÝKOPOVÉ PRÁCE ROBENÉ V OKOLÍ VZRASTLÝCH STROMOV - V ICH KOREŇOVOM PRIESTORE, BUDÚ PRIORITNE USKUTOČNENÉ VZDUŠNÝM RÝĽOM, PRÍPADNE V KOMBINÁCII S TRADIČNOU VÝKOPOVOU METÓDOU TAK, ABY NEDOŠLO K POŠKODENIU KOREŇOVÉHO SYSTÉMU !
- DODRŽIAVAŤ VYZNAČENÉ OCHRANNÉ PÁSMA KOREŇOVÉHO SYSTÉMU STROMOV A KROV!
- VZHĽADOM NA POTREBU ZAPESTOVANIA VEGETAČNEJ ČASTI VLHKOMILNÝCH ROHOŽÍ, JE NUTNÁ PREDOBJENÁVKA U DODÁVATEĽA!
- PRI NEŠPECIFIKOVANÍ KRITÉRIÍ JE NUTNÉ DODRŽAŤ PLATNÉ ZÁKONY, TECHNICKÉ NORMY A PREDPISY!
- KONŠTRUKCIE, KTORÉ NIE SÚ ZAZNAČENÉ VO VÝKRESOVEJ DOKUMENTÁCII SA BLIŽŠIE ŠPECIFIKUJÚ POČAS REALIZÁCIE!
- PRI LIKVIDÁCII BURÍN A PORASTOV NEMOŽU BYŤ POUŽITÉ HERBICÍDY, VÝNIMKOU SÚ IBA INVAZÍVNE DRUHY, PRI KTORÝCH SA APLIKUJE NA ČERSTVÚ RANU NÁTER KONCENTROVANÉHO HERBICÍDU !

POZN.: Riešené územie je súčasťou ochranného pásma Chr áneného areálu Trnavské rybníky.V celom území platí 3. stupeň ochrany v zmysle z ákona NR SR č. 543/2002 Z.z. O ochrane pr írody a krajiny.

± 0,000 = 148,100 mnm BPV

NÁZOV STAVBY:	Umiestnenie lávky pre cyklistov a peších na Hornom rybníku v lokalite Kamenný mlyn, PD		
STUPEŇ:	DOKUMENTÁCIA PRE REALIZÁCIU STAVBY		
MIESTO STAVBY:	mesto a k.ú.: Trnava, p.č.10197, LV 3803; p.č. 10196/1, LV 3803; p.č. 10200, LV 3803; p.č. 10211/1; 10215/1; 10265, LV 6088; 10258, LV 3803; 10259, LV 6088; 10257/1; ; 10247; 10131/2; 10131/20, LV 5000		
INVESTOR:	Mesto Trnava , Hlavná č.1, 917 71 Trnava		
HLAVNÝ INŽINIER PROJEKTU:	Ing. arch. Andrej Švec, autorizovaný architekt 2228 AA		
AUTORI PROJEKTU:	Ing. arch. Peter Šercel, Ing. arch. Andrej Švec - Šercel Švec, s.r.o. Ing. Andrea Prievalská - zelenydesign, s.r.o.		
STAVEBNÝ OBJEKT:	**SO 02 - SADOVÉ ÚPRAVY**		
ZODPOVEDNÝ PROJEKTANT:	Ing. Andrea Prievalská , autorizovaný krajinný architekt 0059 KA		
VYPRACOVAL:	Ing. Andrea Prievalská		
NÁZOV VÝKRESU:	**SO 02 _ SITUÁCIA _Osadzovací plán**		
ČÍSLO VÝKRESU:	**04**	MIERKA:	1:250
FORMÁT:	13xA4	DÁTUM:	05/2019
		ČÍSLO PARÉ:	
REVÍZIA:	**01**		